




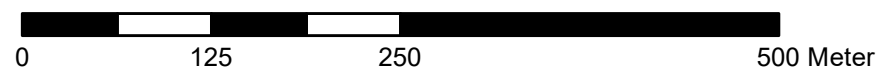
© GIS Steiermark

Anlage 3 zur Bekanntmachung

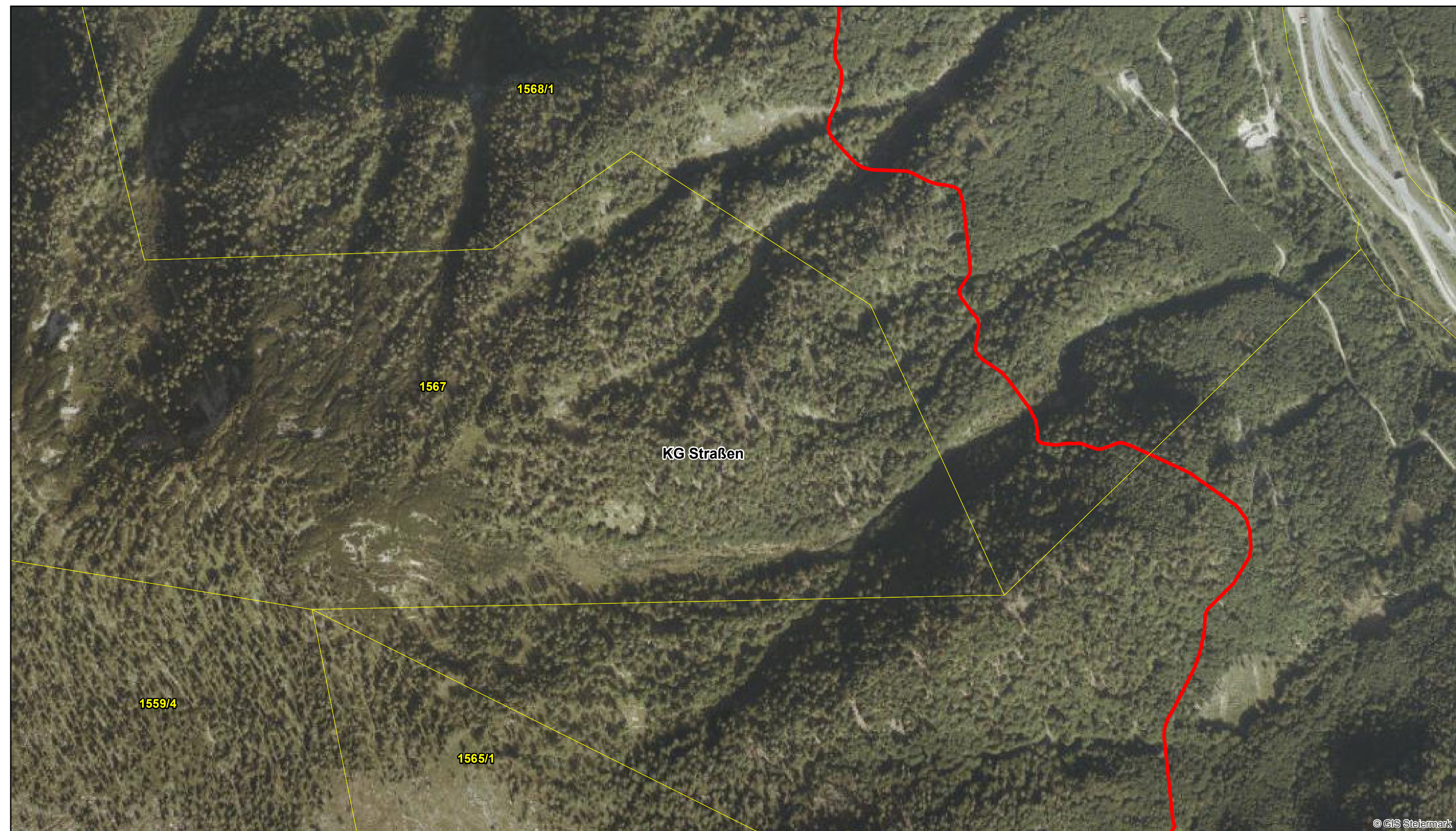
Legende

-  Natura 2000 Gebiet Nr. 61
-  Katastralgemeinde (KG)
-  Grundstücke

1:5.000



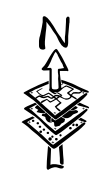
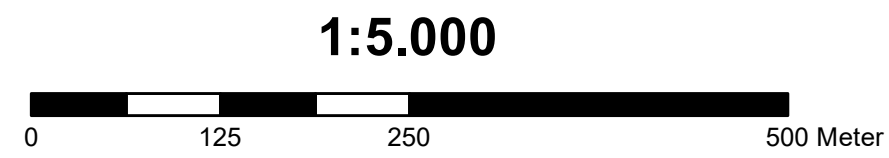
Datenquelle: GIS-Steiermark, BEV
Erstellung: Amt der Stmk. Landesregierung
Abteilung 13 - Umwelt und Raumordnung
Referat Natur- und allg. Umweltschutz
GIS-Digitalisierung: Lukas Stelzl
Stand: 13.06.2019; Katasterstand: 01.10.2018



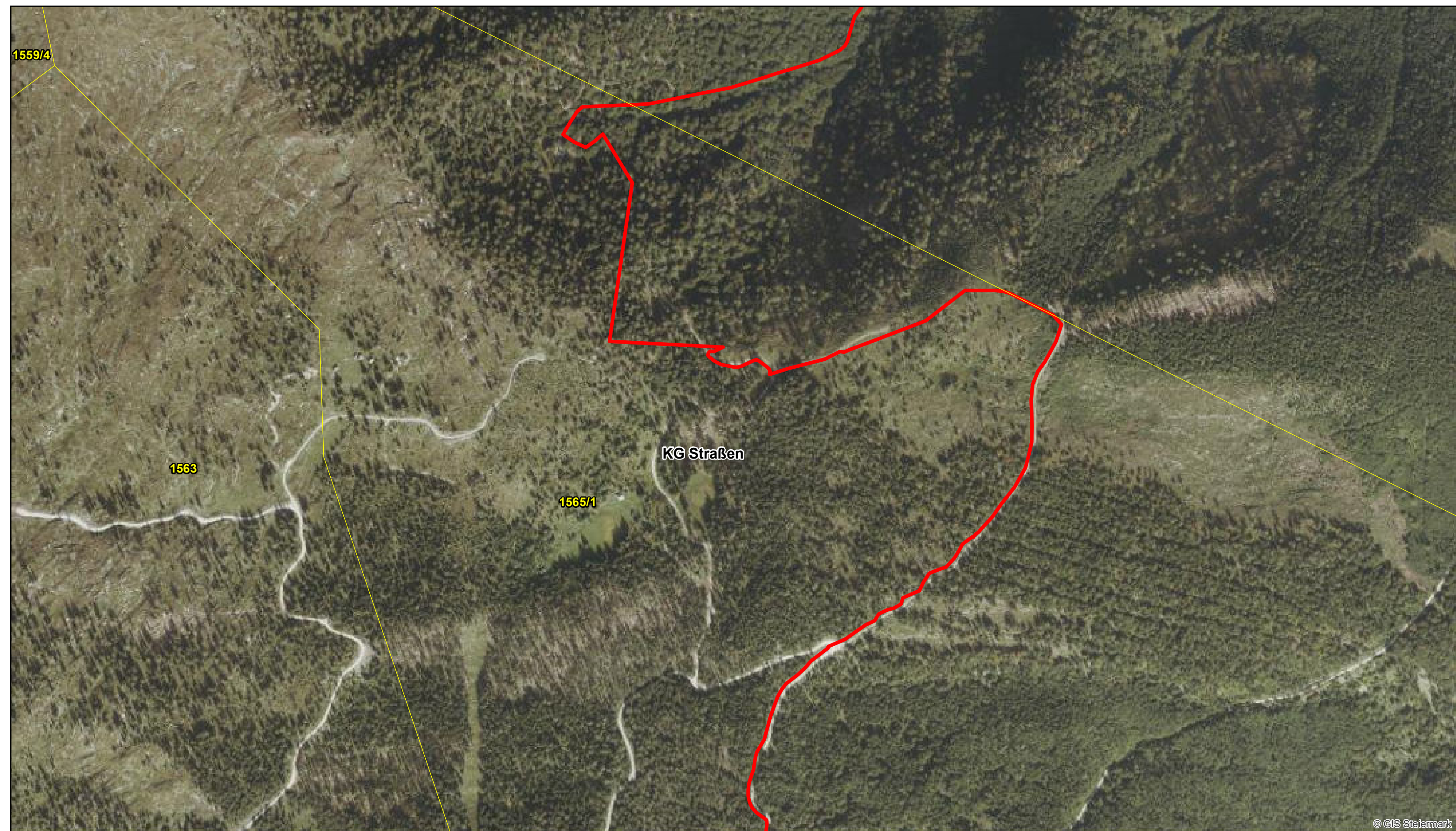
© GIS Steiermark

Anlage 3 zur Bekanntmachung

- Legende**
- Natura 2000 Gebiet Nr. 61
 - Katastralgemeinde (KG)
 - Grundstücke






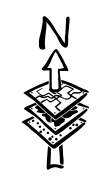
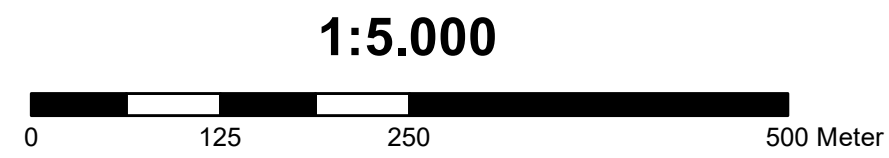
Datenquelle: GIS-Steiermark, BEV
Erstellung: Amt der Stmk. Landesregierung
Abteilung 13 - Umwelt und Raumordnung
Referat Natur- und allg. Umweltschutz
GIS-Digitalisierung: Lukas Stelzl
Stand: 13.06.2019; Katasterstand: 01.10.2018



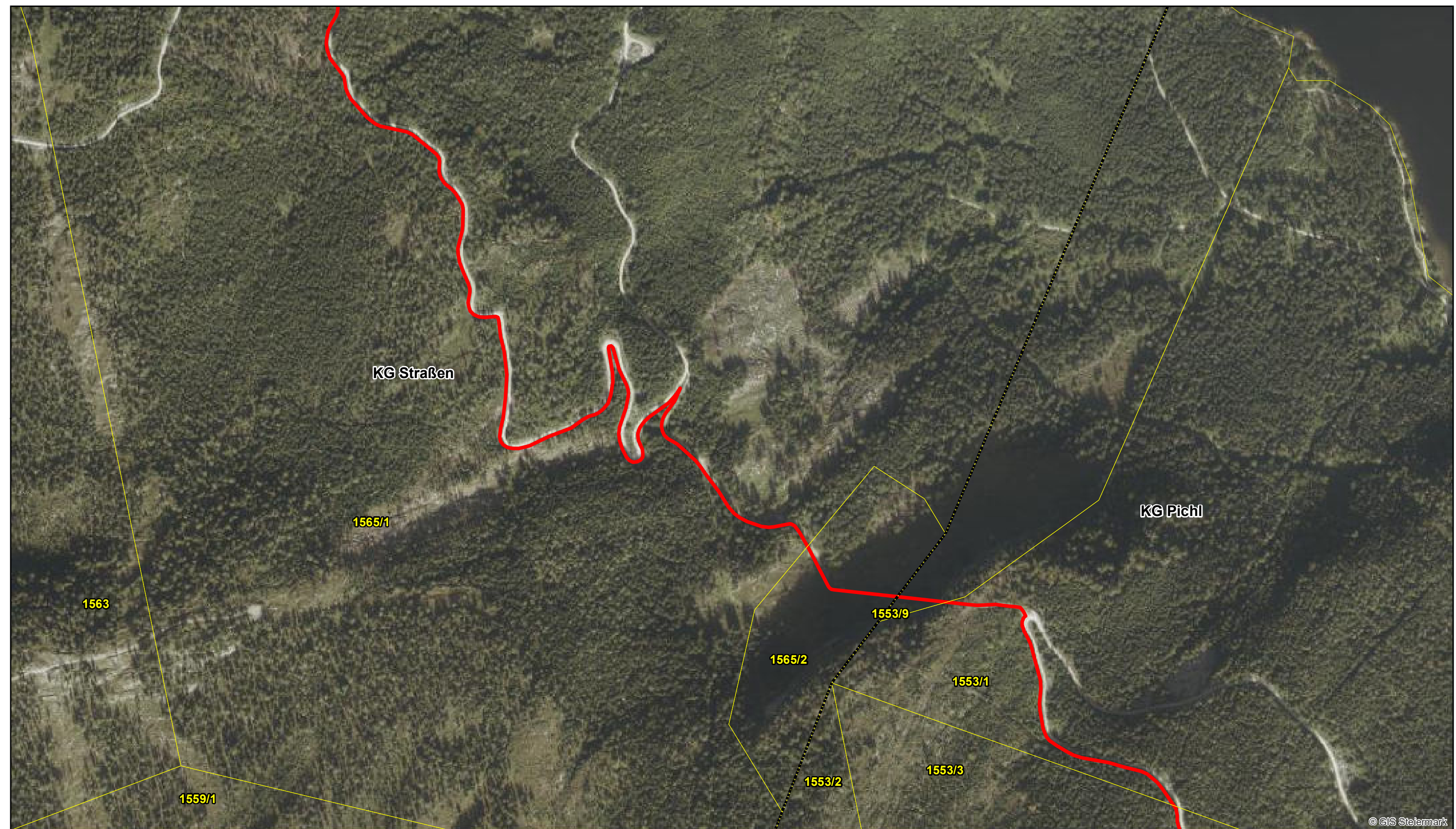
© GIS Steiermark

Anlage 3 zur Bekanntmachung

- Legende**
-  Natura 2000 Gebiet Nr. 61
 -  Katastralgemeinde (KG)
 -  Grundstücke






Datenquelle: GIS-Steiermark, BEV
Erstellung: Amt der Stmk. Landesregierung
Abteilung 13 - Umwelt und Raumordnung
Referat Natur- und allg. Umweltschutz
GIS-Digitalisierung: Lukas Stelzl
Stand: 13.06.2019; Katasterstand: 01.10.2018




© GIS Steiermark

Anlage 3 zur Bekanntmachung

Legende

-  Natura 2000 Gebiet Nr. 61
-  Katastralgemeinde (KG)
-  Grundstücke

1:5.000






Datenquelle: GIS-Steiermark, BEV
Erstellung: Amt der Stmk. Landesregierung
Abteilung 13 - Umwelt und Raumordnung
Referat Natur- und allg. Umweltschutz
GIS-Digitalisierung: Lukas Stelzl
Stand: 13.06.2019; Katasterstand: 01.10.2018




© GIS Steiermark

Anlage 3 zur Bekanntmachung

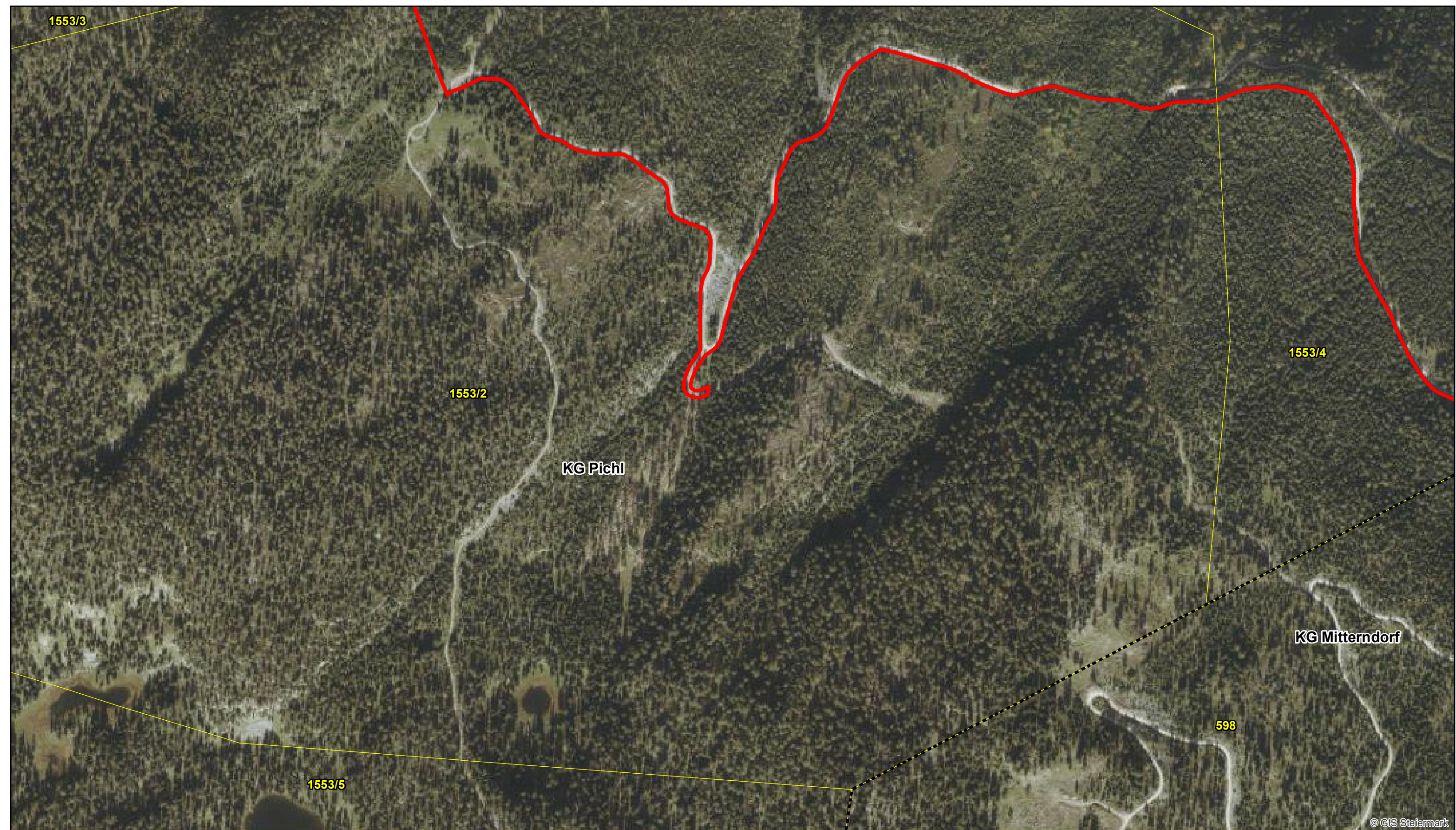
Legende

-  Natura 2000 Gebiet Nr. 61
-  Katastralgemeinde (KG)
-  Grundstücke

1:5.000



Datenquelle: GIS-Steiermark, BEV
Erstellung: Amt der Stmk. Landesregierung
Abteilung 13 - Umwelt und Raumordnung
Referat Natur- und allg. Umweltschutz
GIS-Digitalisierung: Lukas Stelzl
Stand: 13.06.2019; Katasterstand: 01.10.2018



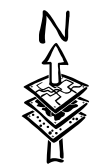

© GIS Steiermark

Anlage 3 zur Bekanntmachung

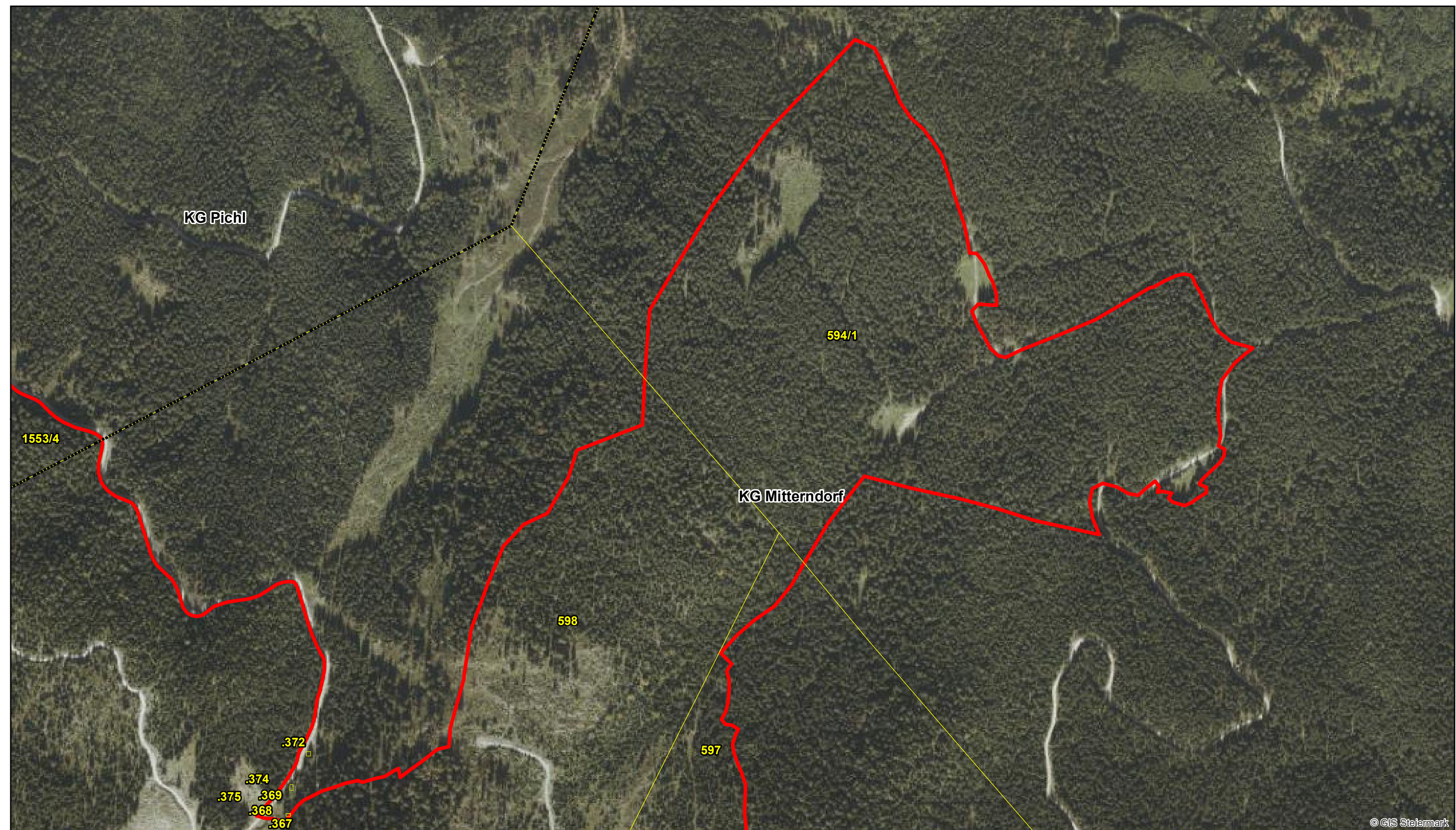
Legende

- Natura 2000 Gebiet Nr. 61
- Katastralgemeinde (KG)
- Grundstücke

1:5.000



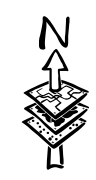
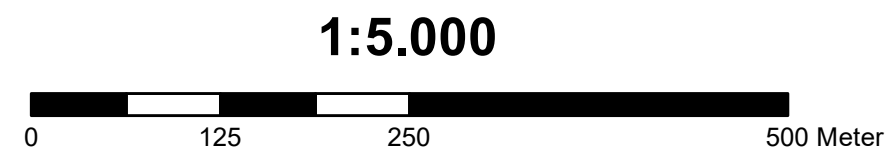
Datenquelle: GIS-Steiermark, BEV
Erstellung: Amt der Stmk. Landesregierung
Abteilung 13 - Umwelt und Raumordnung
Referat Natur- und allg. Umweltschutz
GIS-Digitalisierung: Lukas Stelzl
Stand: 13.06.2019; Katasterstand: 01.10.2018



© GIS Steiermark

Anlage 3 zur Bekanntmachung

- Legende**
- Natura 2000 Gebiet Nr. 61
 - Katastralgemeinde (KG)
 - Grundstücke






Datenquelle: GIS-Steiermark, BEV
Erstellung: Amt der Stmk. Landesregierung
Abteilung 13 - Umwelt und Raumordnung
Referat Natur- und allg. Umweltschutz
GIS-Digitalisierung: Lukas Stelzl
Stand: 13.06.2019; Katasterstand: 01.10.2018




© GIS Steiermark

Anlage 3 zur Bekanntmachung

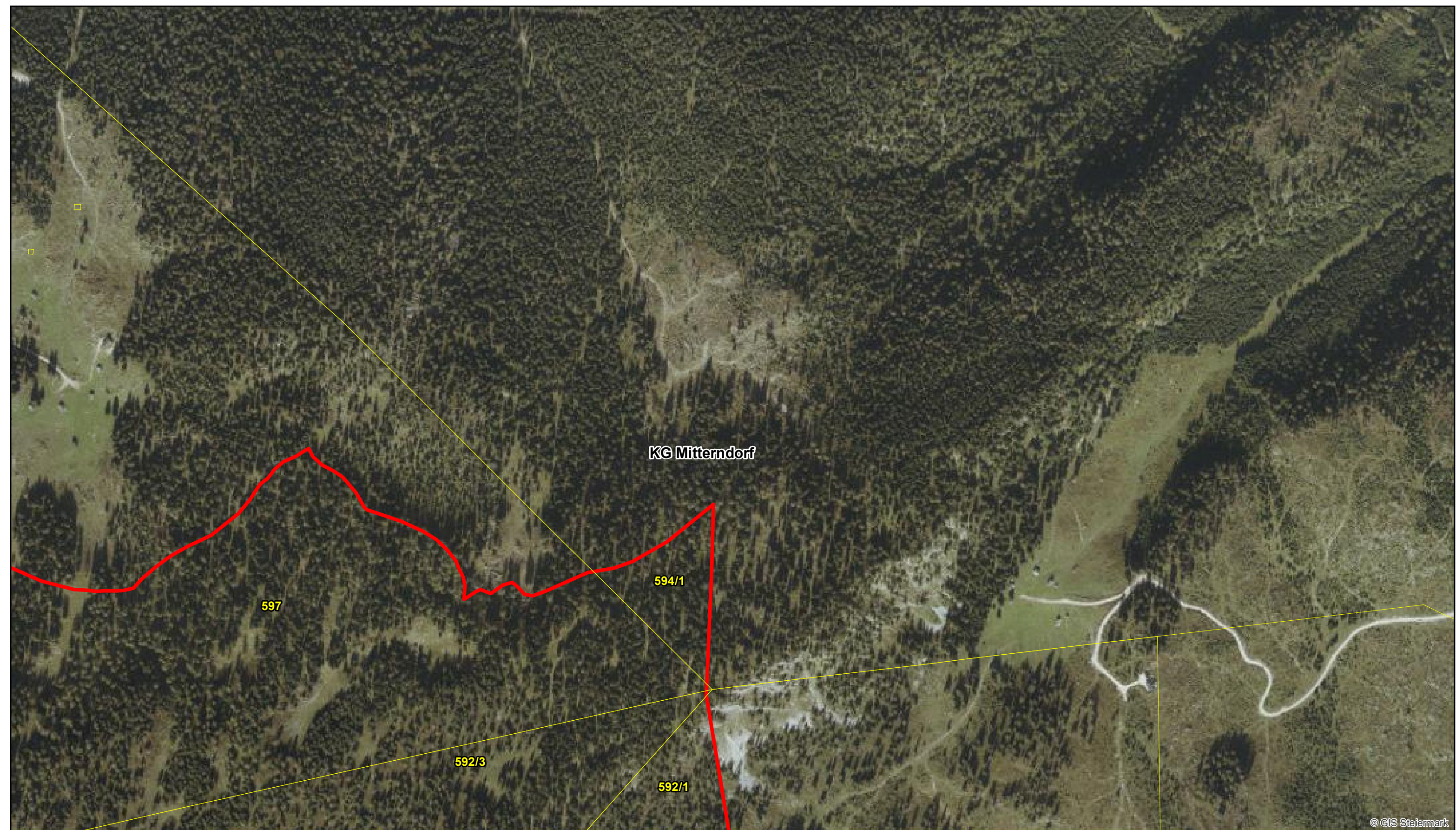
Legende

-  Natura 2000 Gebiet Nr. 61
-  Katastralgemeinde (KG)
-  Grundstücke

1:5.000



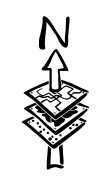
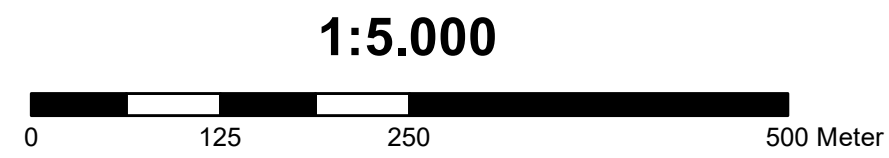
Datenquelle: GIS-Steiermark, BEV
Erstellung: Amt der Stmk. Landesregierung
Abteilung 13 - Umwelt und Raumordnung
Referat Natur- und allg. Umweltschutz
GIS-Digitalisierung: Lukas Stelzl
Stand: 13.06.2019; Katasterstand: 01.10.2018



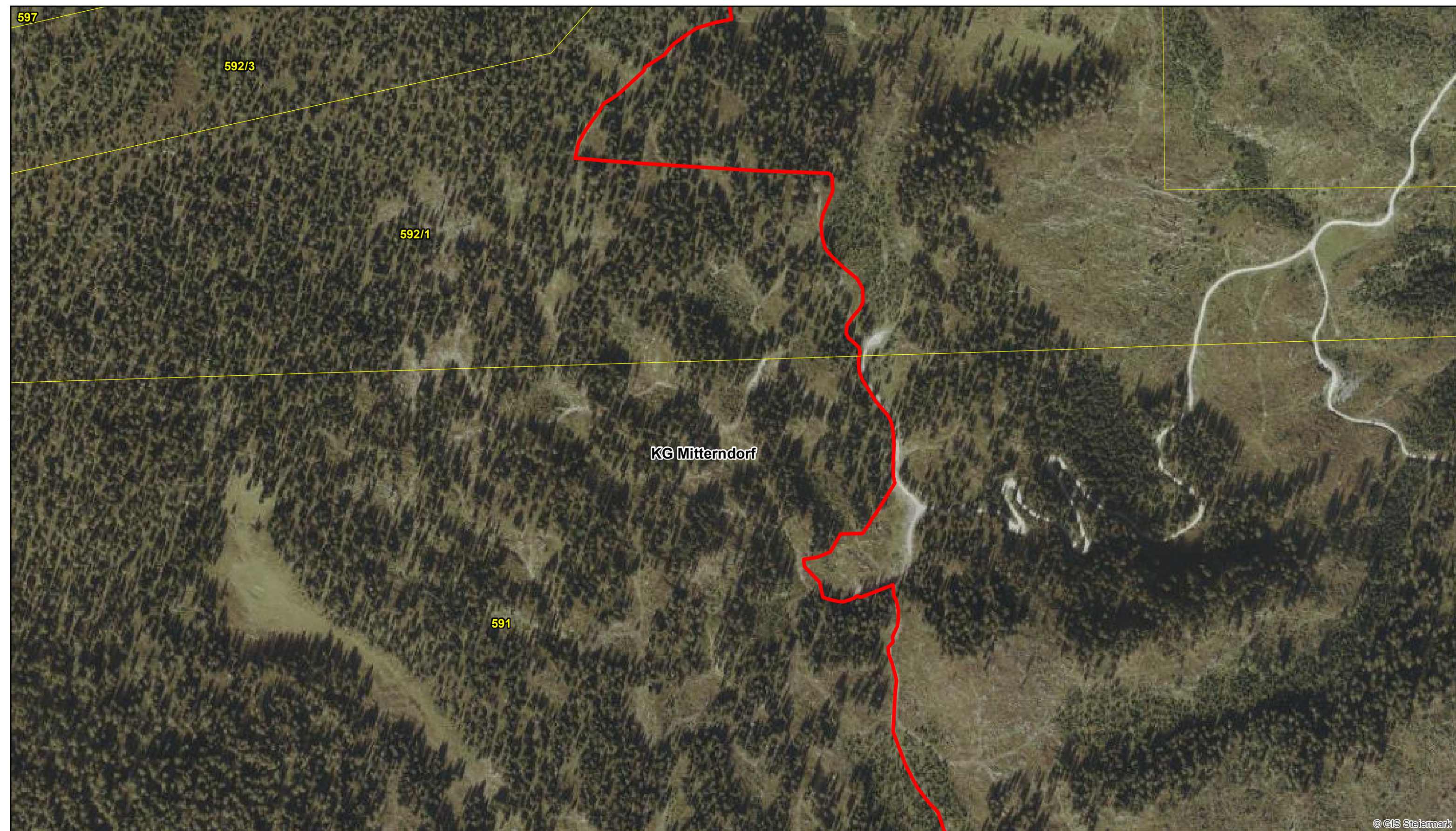
© GIS Steiermark

Anlage 3 zur Bekanntmachung

- Legende**
- Natura 2000 Gebiet Nr. 61
 - Katastralgemeinde (KG)
 - Grundstücke



Datenquelle: GIS-Steiermark, BEV
Erstellung: Amt der Stmk. Landesregierung
Abteilung 13 - Umwelt und Raumordnung
Referat Natur- und allg. Umweltschutz
GIS-Digitalisierung: Lukas Stelzl
Stand: 13.06.2019; Katasterstand: 01.10.2018



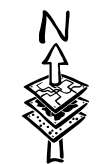

© GIS Steiermark

Anlage 3 zur Bekanntmachung

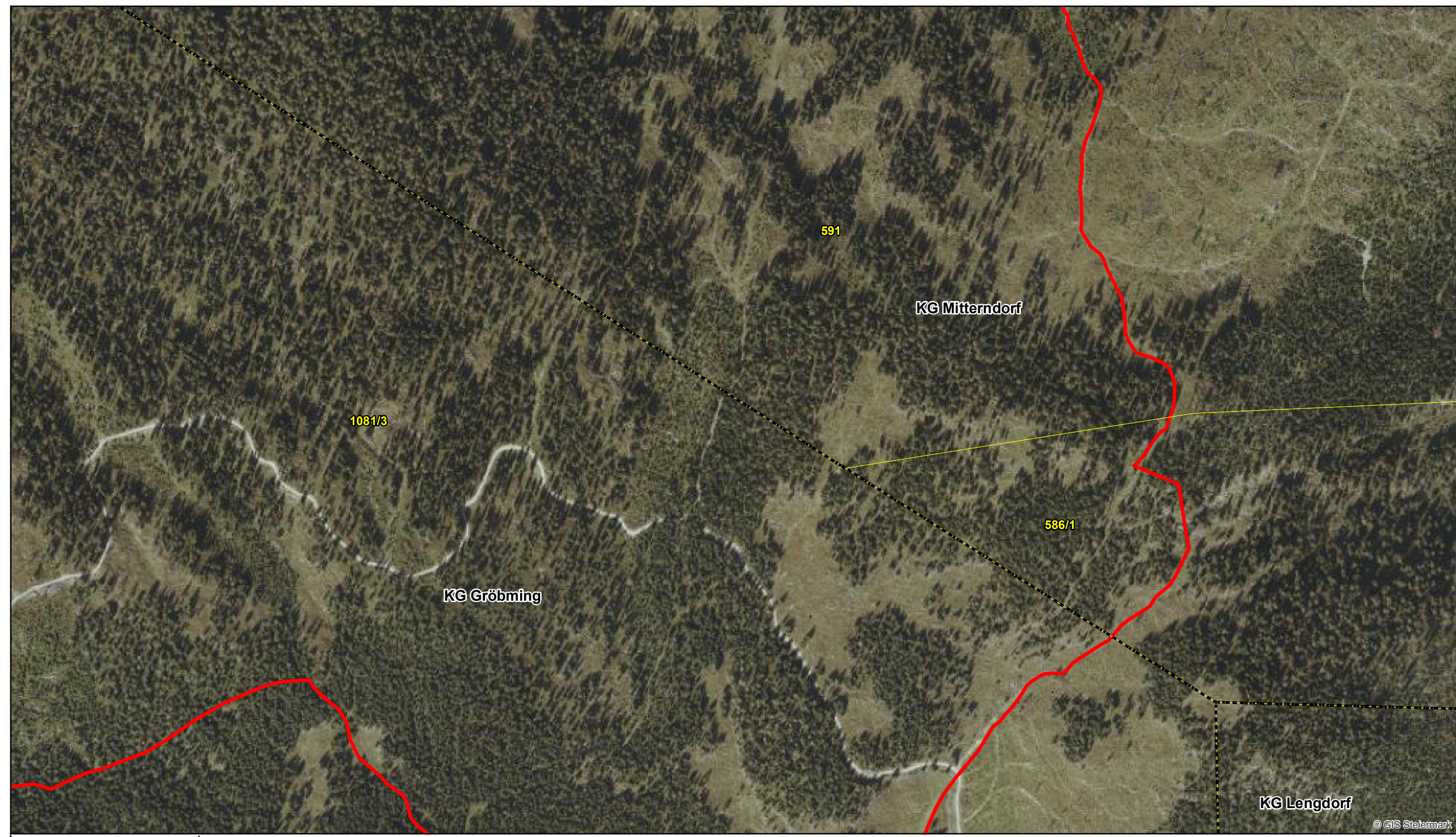
Legende

- Natura 2000 Gebiet Nr. 61
- Katastralgemeinde (KG)
- Grundstücke

1:5.000






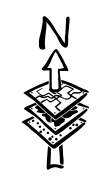
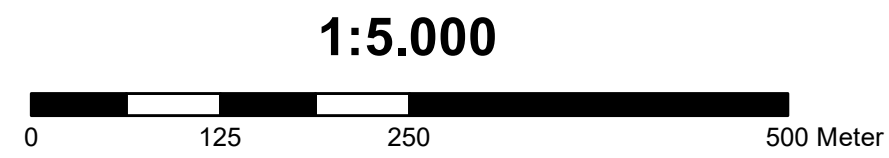
Datenquelle: GIS-Steiermark, BEV
Erstellung: Amt der Stmk. Landesregierung
Abteilung 13 - Umwelt und Raumordnung
Referat Natur- und allg. Umweltschutz
GIS-Digitalisierung: Lukas Stelzl
Stand: 13.06.2019; Katasterstand: 01.10.2018



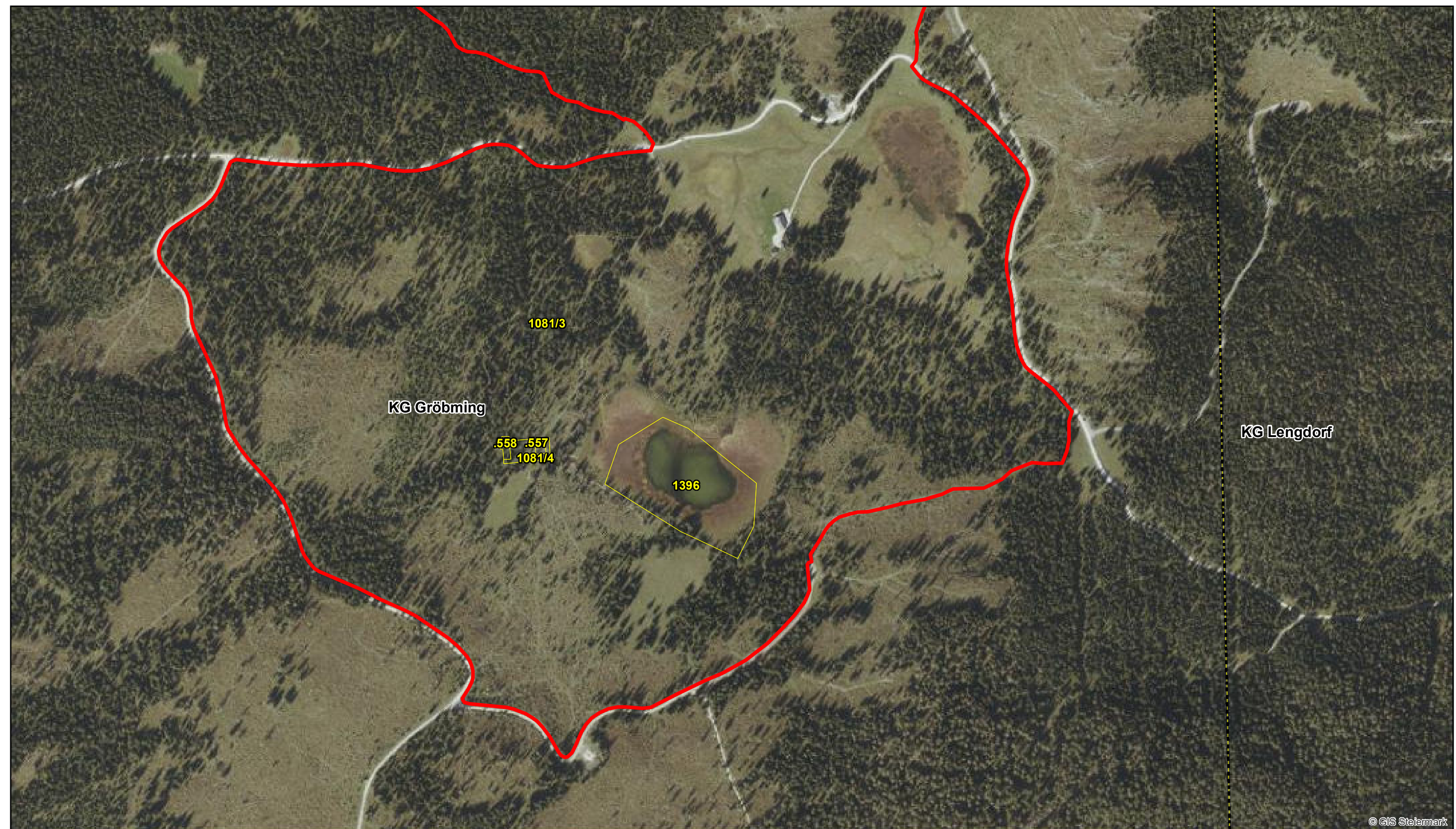
© GIS Steiermark

Anlage 3 zur Bekanntmachung

- Legende**
-  Natura 2000 Gebiet Nr. 61
 -  Katastralgemeinde (KG)
 -  Grundstücke






Datenquelle: GIS-Steiermark, BEV
Erstellung: Amt der Stmk. Landesregierung
Abteilung 13 - Umwelt und Raumordnung
Referat Natur- und allg. Umweltschutz
GIS-Digitalisierung: Lukas Stelzl
Stand: 13.06.2019; Katasterstand: 01.10.2018




© GIS Steiermark

Anlage 3 zur Bekanntmachung

Legende

-  Natura 2000 Gebiet Nr. 61
-  Katastralgemeinde (KG)
-  Grundstücke

1:5.000






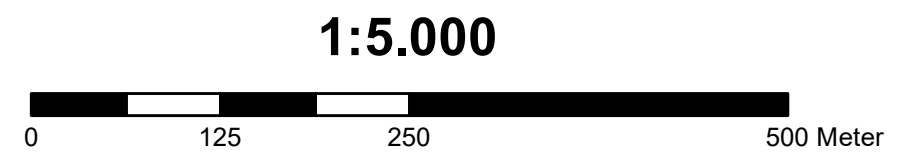
Datenquelle: GIS-Steiermark, BEV
Erstellung: Amt der Stmk. Landesregierung
Abteilung 13 - Umwelt und Raumordnung
Referat Natur- und allg. Umweltschutz
GIS-Digitalisierung: Lukas Stelzl
Stand: 13.06.2019; Katasterstand: 01.10.2018



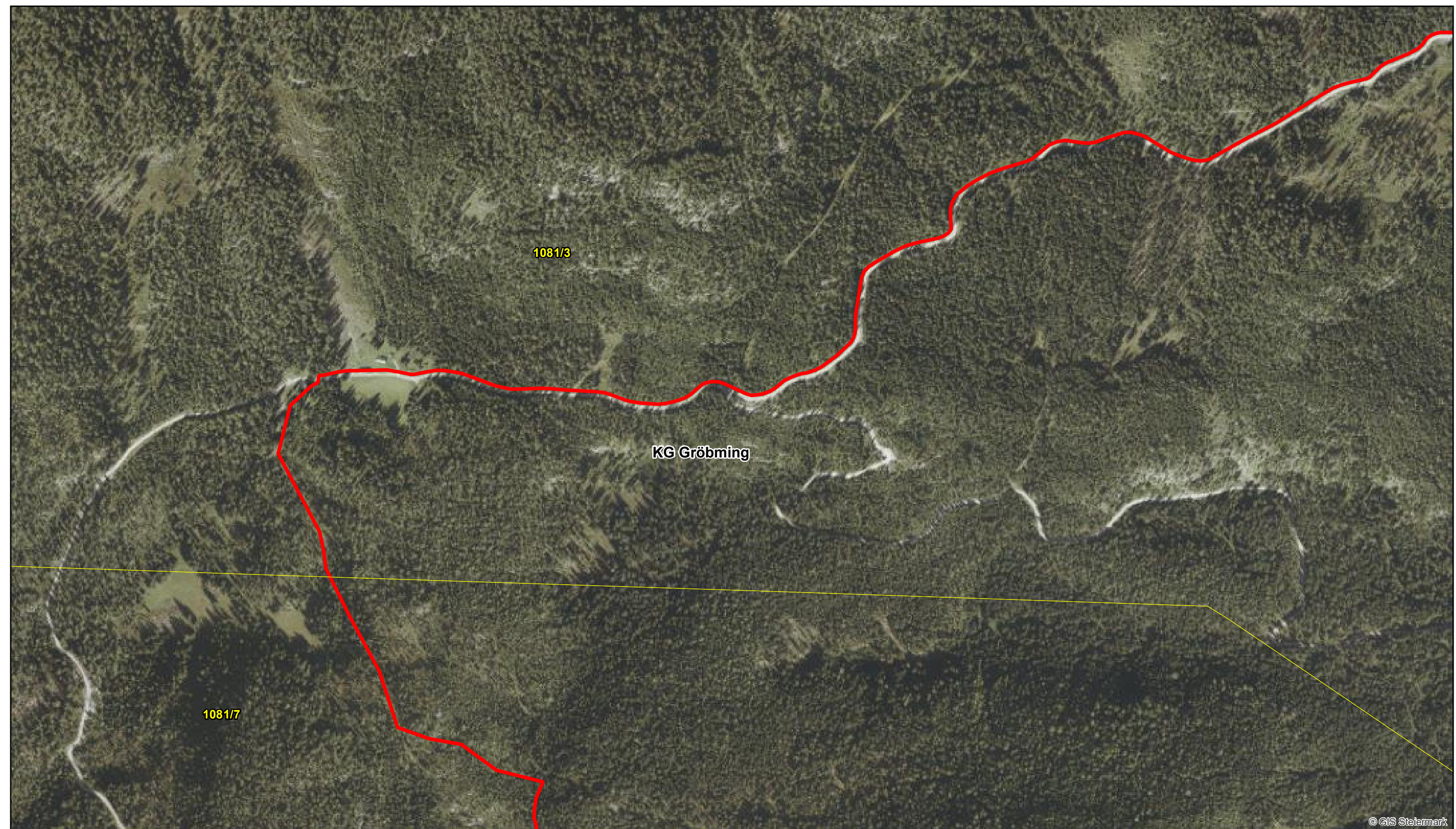
© GIS Steiermark

Anlage 3 zur Bekanntmachung

- Legende**
-  Natura 2000 Gebiet Nr. 61
 -  Katastralgemeinde (KG)
 -  Grundstücke






Datenquelle: GIS-Steiermark, BEV
Erstellung: Amt der Stmk. Landesregierung
Abteilung 13 - Umwelt und Raumordnung
Referat Natur- und allg. Umweltschutz
GIS-Digitalisierung: Lukas Stelzl
Stand: 13.06.2019; Katasterstand: 01.10.2018




© GIS Steiermark

Anlage 3 zur Bekanntmachung

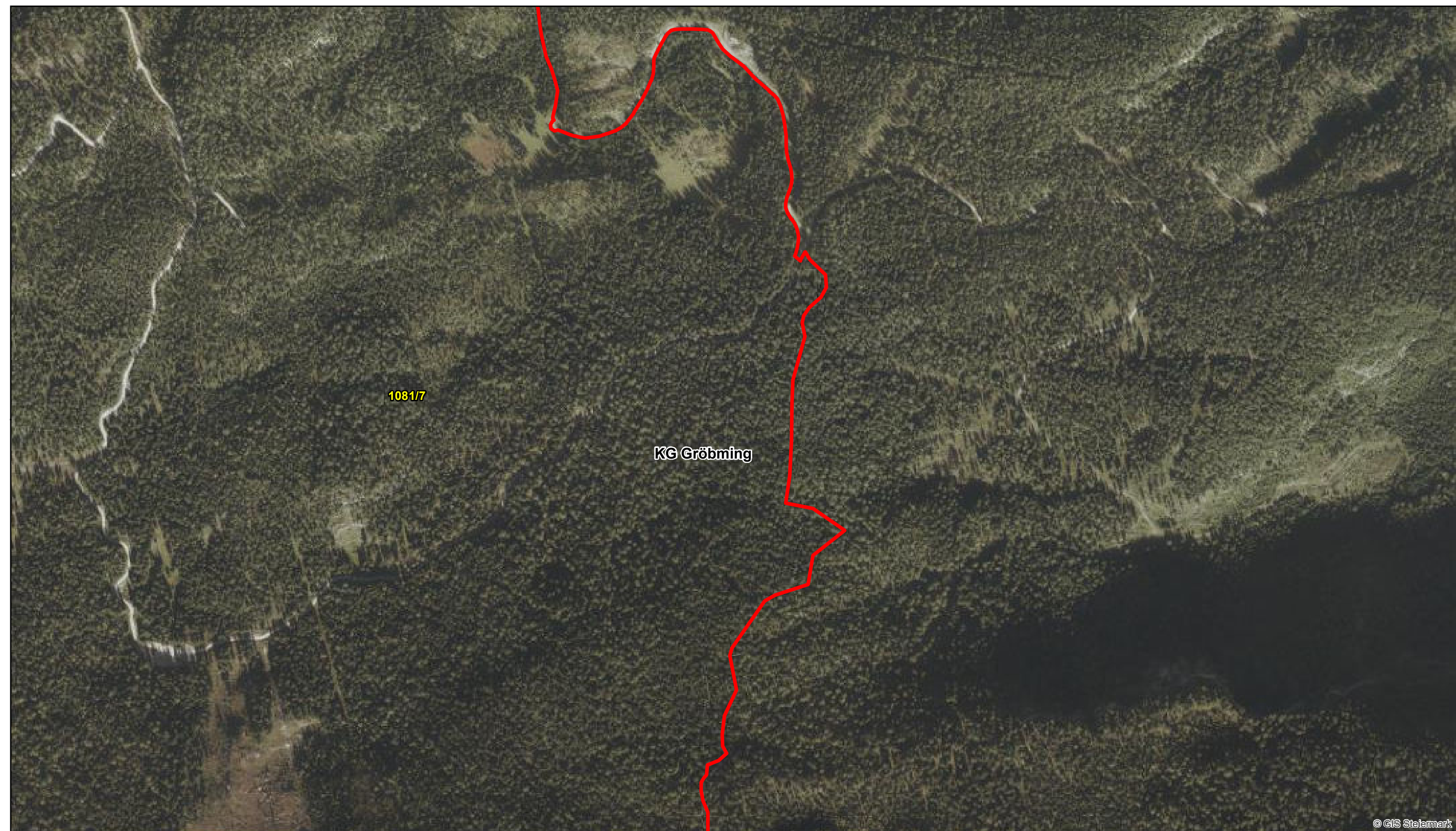
Legende

-  Natura 2000 Gebiet Nr. 61
-  Katastralgemeinde (KG)
-  Grundstücke

1:5.000






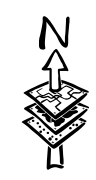
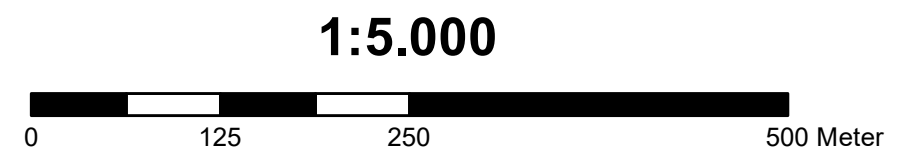
Datenquelle: GIS-Steiermark, BEV
Erstellung: Amt der Stmk. Landesregierung
Abteilung 13 - Umwelt und Raumordnung
Referat Natur- und allg. Umweltschutz
GIS-Digitalisierung: Lukas Stelzl
Stand: 13.06.2019; Katasterstand: 01.10.2018



© GIS Steiermark

Anlage 3 zur Bekanntmachung

- Legende**
-  Natura 2000 Gebiet Nr. 61
 -  Katastralgemeinde (KG)
 -  Grundstücke



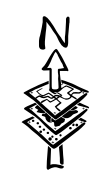
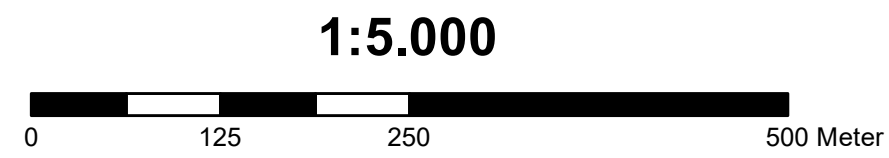
Datenquelle: GIS-Steiermark, BEV
Erstellung: Amt der Stmk. Landesregierung
Abteilung 13 - Umwelt und Raumordnung
Referat Natur- und allg. Umweltschutz
GIS-Digitalisierung: Lukas Stelzl
Stand: 13.06.2019; Katasterstand: 01.10.2018



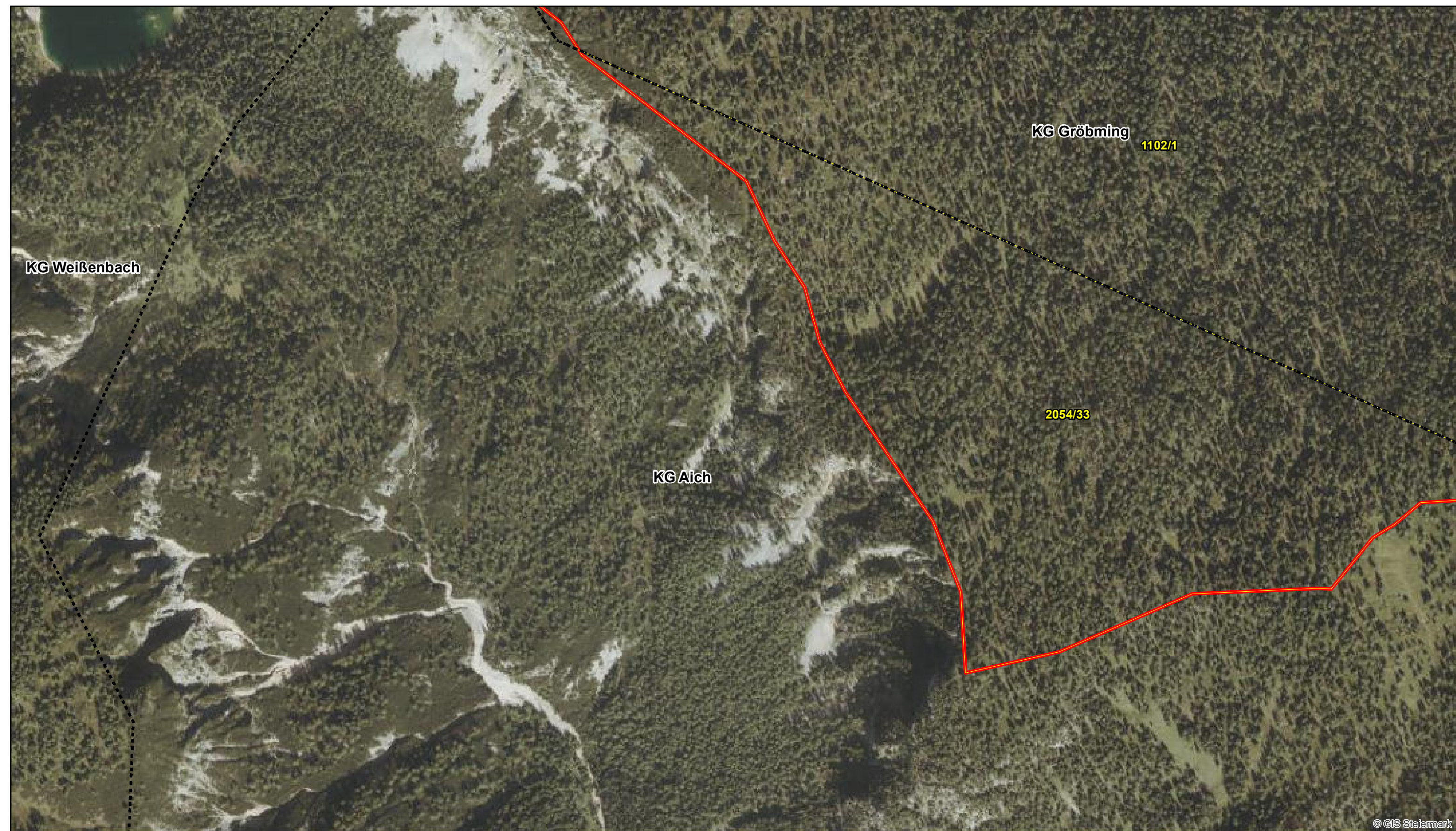
© GIS Steiermark

**Anlage 3 zur
Bekanntmachung**

- Legende**
- Natura 2000 Gebiet Nr. 61
 - Katastralgemeinde (KG)
 - Grundstücke



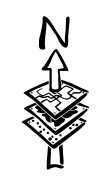
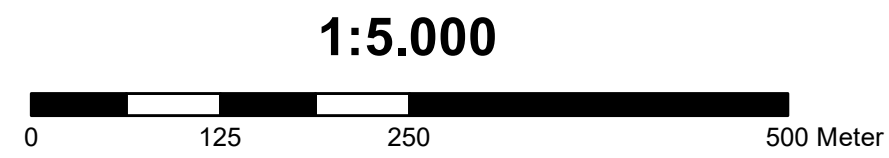
Datenquelle: GIS-Steiermark, BEV
Erstellung: Amt der Stmk. Landesregierung
Abteilung 13 - Umwelt und Raumordnung
Referat Natur- und allg. Umweltschutz
GIS-Digitalisierung: Lukas Stelzl
Stand: 13.06.2019; Katasterstand: 01.10.2018



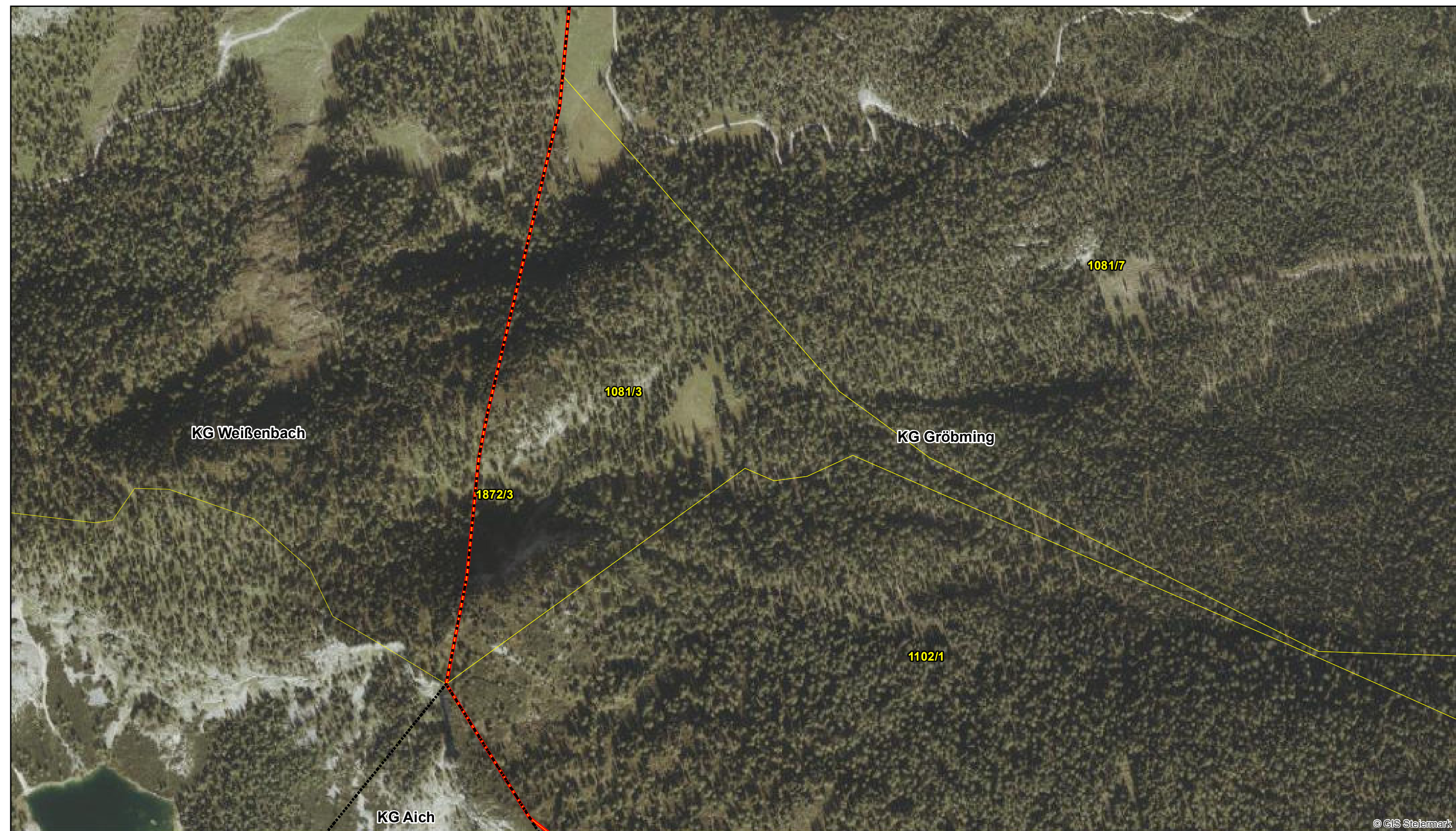
© GIS Steiermark

Anlage 3 zur Bekanntmachung

- Legende**
- Natura 2000 Gebiet Nr. 61
 - Katastralgemeinde (KG)
 - Grundstücke



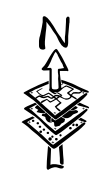
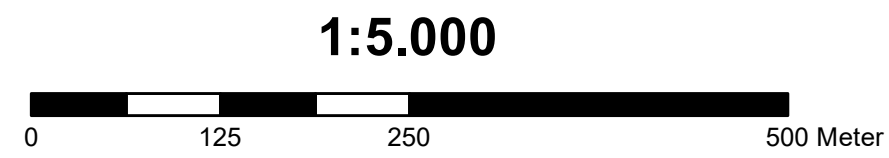
Datenquelle: GIS-Steiermark, BEV
Erstellung: Amt der Stmk. Landesregierung
Abteilung 13 - Umwelt und Raumordnung
Referat Natur- und allg. Umweltschutz
GIS-Digitalisierung: Lukas Stelzl
Stand: 13.06.2019; Katasterstand: 01.10.2018



© GIS Steiermark

Anlage 3 zur Bekanntmachung

- Legende**
- Natura 2000 Gebiet Nr. 61
 - Katastralgemeinde (KG)
 - Grundstücke






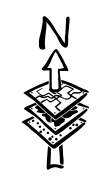
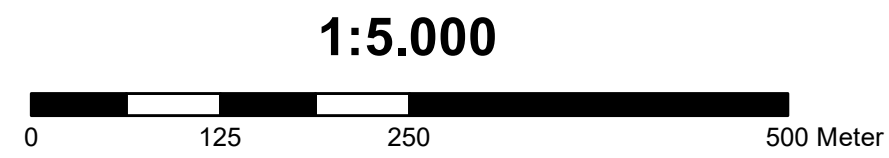
Datenquelle: GIS-Steiermark, BEV
Erstellung: Amt der Stmk. Landesregierung
Abteilung 13 - Umwelt und Raumordnung
Referat Natur- und allg. Umweltschutz
GIS-Digitalisierung: Lukas Stelzl
Stand: 13.06.2019; Katasterstand: 01.10.2018



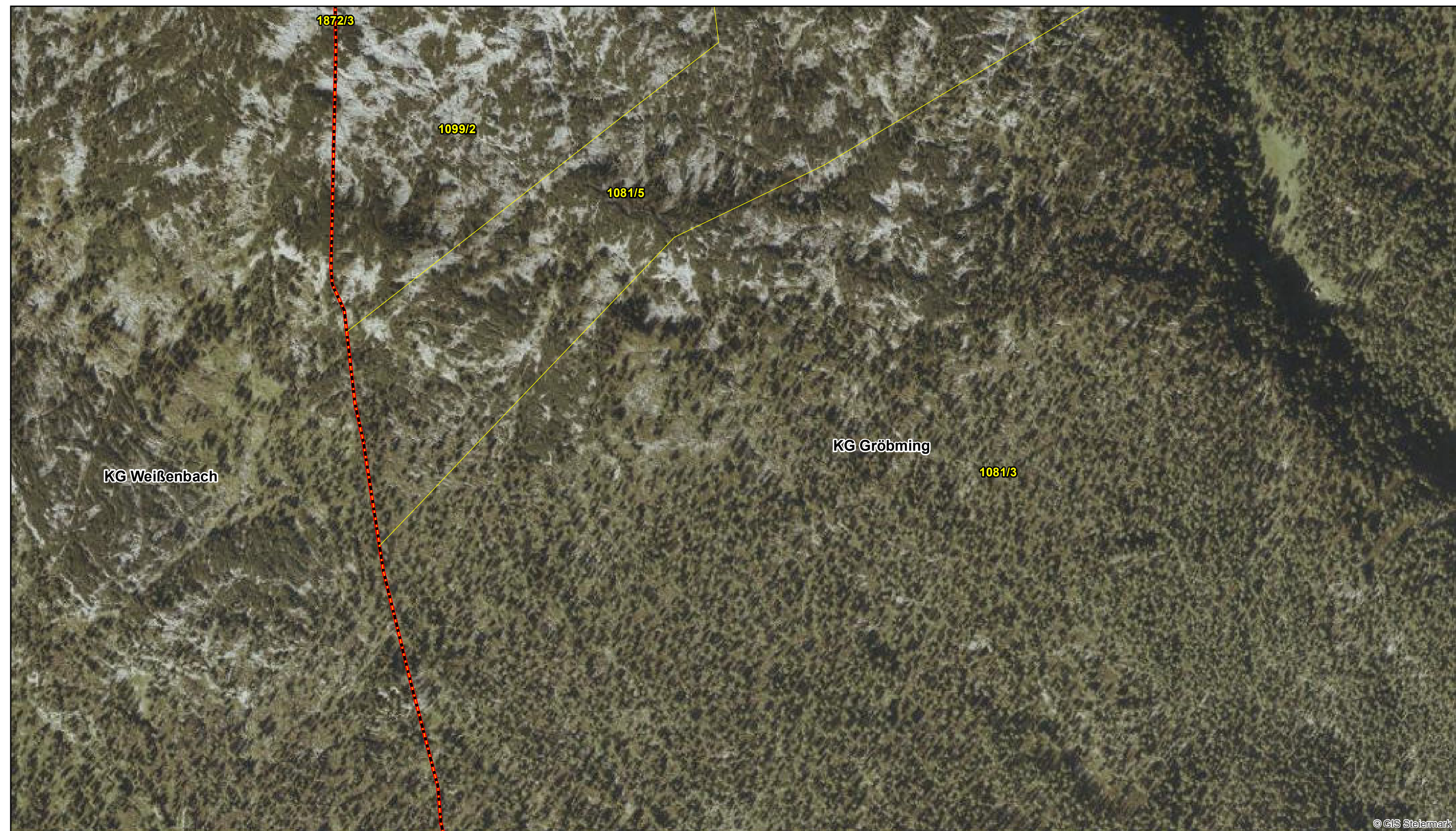
© GIS Steiermark

Anlage 3 zur Bekanntmachung

- Legende**
-  Natura 2000 Gebiet Nr. 61
 -  Katastralgemeinde (KG)
 -  Grundstücke






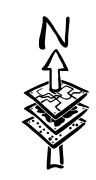
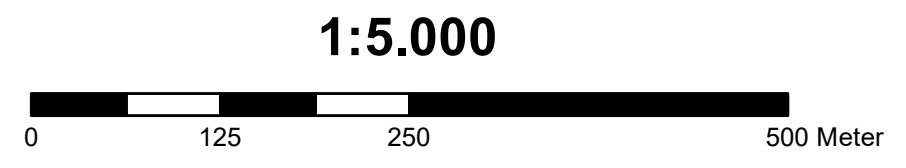
Datenquelle: GIS-Steiermark, BEV
Erstellung: Amt der Stmk. Landesregierung
Abteilung 13 - Umwelt und Raumordnung
Referat Natur- und allg. Umweltschutz
GIS-Digitalisierung: Lukas Stelzl
Stand: 13.06.2019; Katasterstand: 01.10.2018



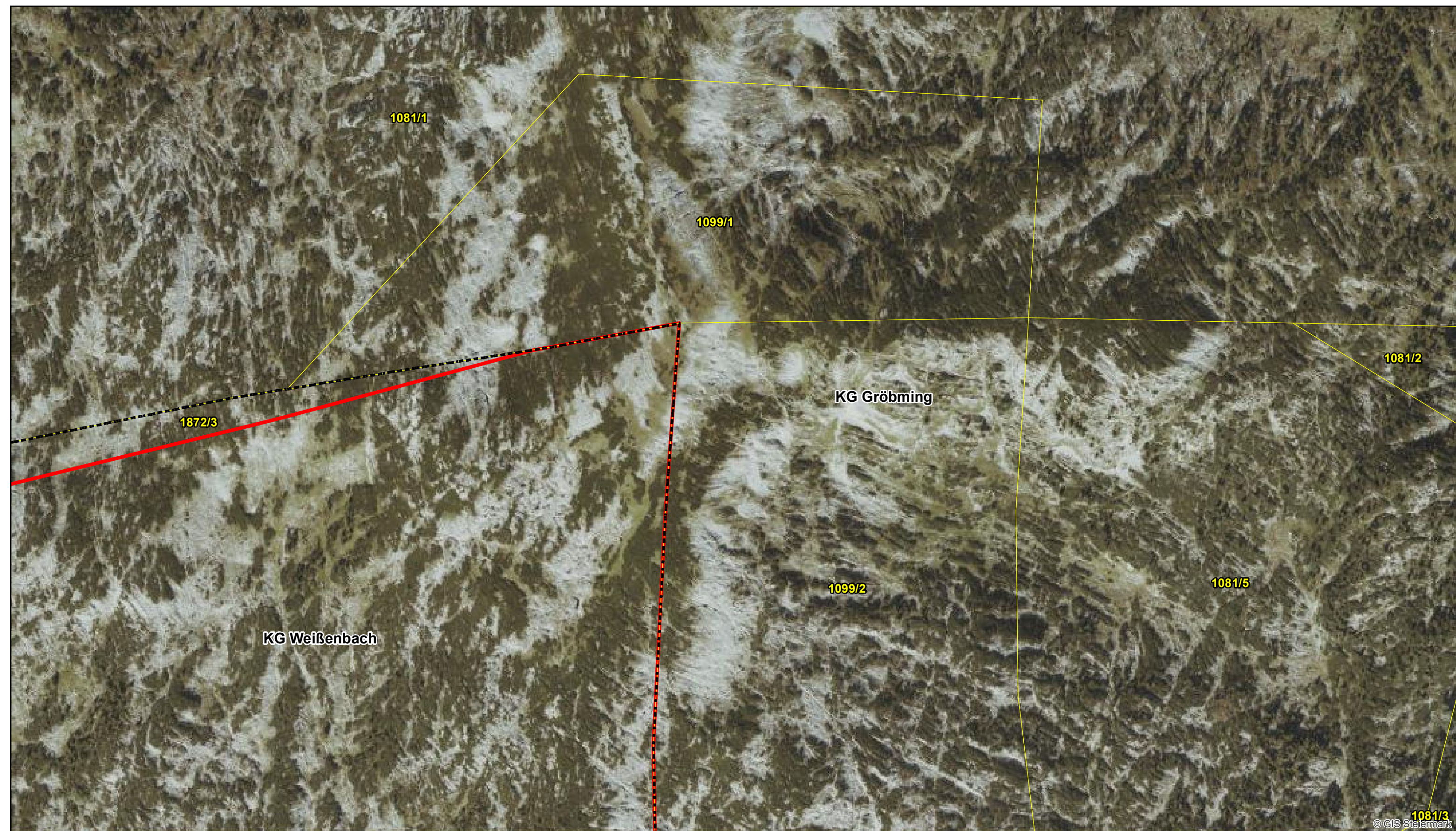
© GIS Steiermark

Anlage 3 zur Bekanntmachung

- Legende**
-  Natura 2000 Gebiet Nr. 61
 -  Katastralgemeinde (KG)
 -  Grundstücke



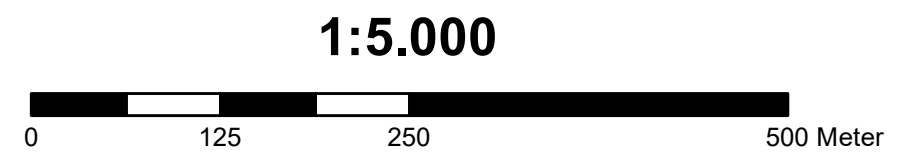
Datenquelle: GIS-Steiermark, BEV
Erstellung: Amt der Stmk. Landesregierung
Abteilung 13 - Umwelt und Raumordnung
Referat Natur- und allg. Umweltschutz
GIS-Digitalisierung: Lukas Stelzl
Stand: 13.06.2019; Katasterstand: 01.10.2018



© GIS Steiermark

Anlage 3 zur Bekanntmachung

- Legende**
- Natura 2000 Gebiet Nr. 61
 - Katastralgemeinde (KG)
 - Grundstücke






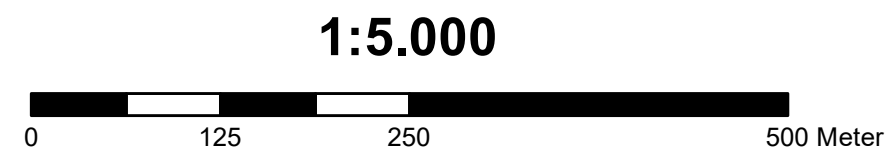
Datenquelle: GIS-Steiermark, BEV
Erstellung: Amt der Stmk. Landesregierung
Abteilung 13 - Umwelt und Raumordnung
Referat Natur- und allg. Umweltschutz
GIS-Digitalisierung: Lukas Stelzl
Stand: 13.06.2019; Katasterstand: 01.10.2018




© GIS Steiermark

Anlage 3 zur Bekanntmachung

- Legende**
-  Natura 2000 Gebiet Nr. 61
 -  Katastralgemeinde (KG)
 -  Grundstücke






Datenquelle: GIS-Steiermark, BEV
Erstellung: Amt der Stmk. Landesregierung
Abteilung 13 - Umwelt und Raumordnung
Referat Natur- und allg. Umweltschutz
GIS-Digitalisierung: Lukas Stelzl
Stand: 13.06.2019; Katasterstand: 01.10.2018



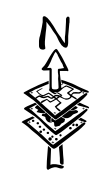

© GIS Steiermark

Anlage 3 zur Bekanntmachung

Legende

-  Natura 2000 Gebiet Nr. 61
-  Katastralgemeinde (KG)
-  Grundstücke

1:5.000






Datenquelle: GIS-Steiermark, BEV
Erstellung: Amt der Stmk. Landesregierung
Abteilung 13 - Umwelt und Raumordnung
Referat Natur- und allg. Umweltschutz
GIS-Digitalisierung: Lukas Stelzl
Stand: 13.06.2019; Katasterstand: 01.10.2018

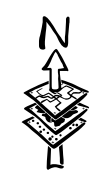
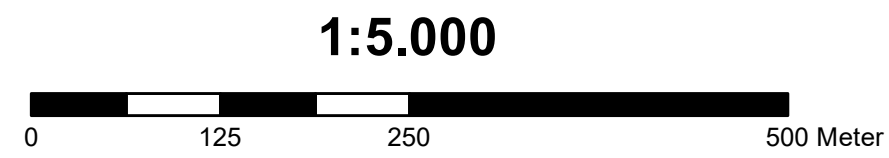


© GIS Steiermark

Anlage 3 zur Bekanntmachung

Legende

-  Natura 2000 Gebiet Nr. 61
-  Katastralgemeinde (KG)
-  Grundstücke






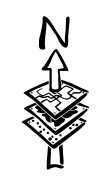
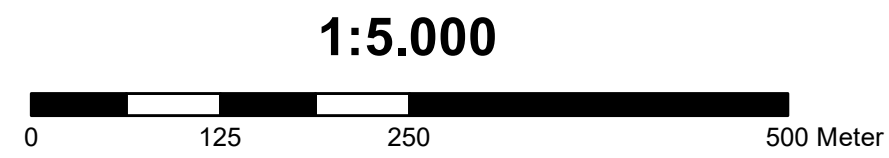
Datenquelle: GIS-Steiermark, BEV
Erstellung: Amt der Stmk. Landesregierung
Abteilung 13 - Umwelt und Raumordnung
Referat Natur- und allg. Umweltschutz
GIS-Digitalisierung: Lukas Stelzl
Stand: 13.06.2019; Katasterstand: 01.10.2018



© GIS Steiermark

Anlage 3 zur Bekanntmachung

- Legende**
-  Natura 2000 Gebiet Nr. 61
 -  Katastralgemeinde (KG)
 -  Grundstücke



Datenquelle: GIS-Steiermark, BEV
Erstellung: Amt der Stmk. Landesregierung
Abteilung 13 - Umwelt und Raumordnung
Referat Natur- und allg. Umweltschutz
GIS-Digitalisierung: Lukas Stelzl
Stand: 13.06.2019; Katasterstand: 01.10.2018



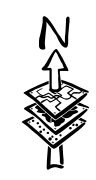
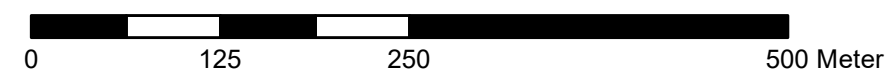
© GIS Steiermark

Anlage 3 zur Bekanntmachung

Legende

- Natura 2000 Gebiet Nr. 61
- Katastralgemeinde (KG)
- Grundstücke

1:5.000



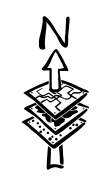
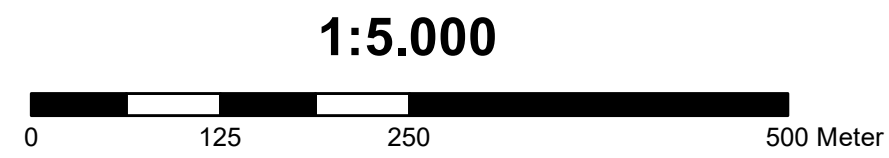
Datenquelle: GIS-Steiermark, BEV
Erstellung: Amt der Stmk. Landesregierung
Abteilung 13 - Umwelt und Raumordnung
Referat Natur- und allg. Umweltschutz
GIS-Digitalisierung: Lukas Stelzl
Stand: 13.06.2019; Katasterstand: 01.10.2018



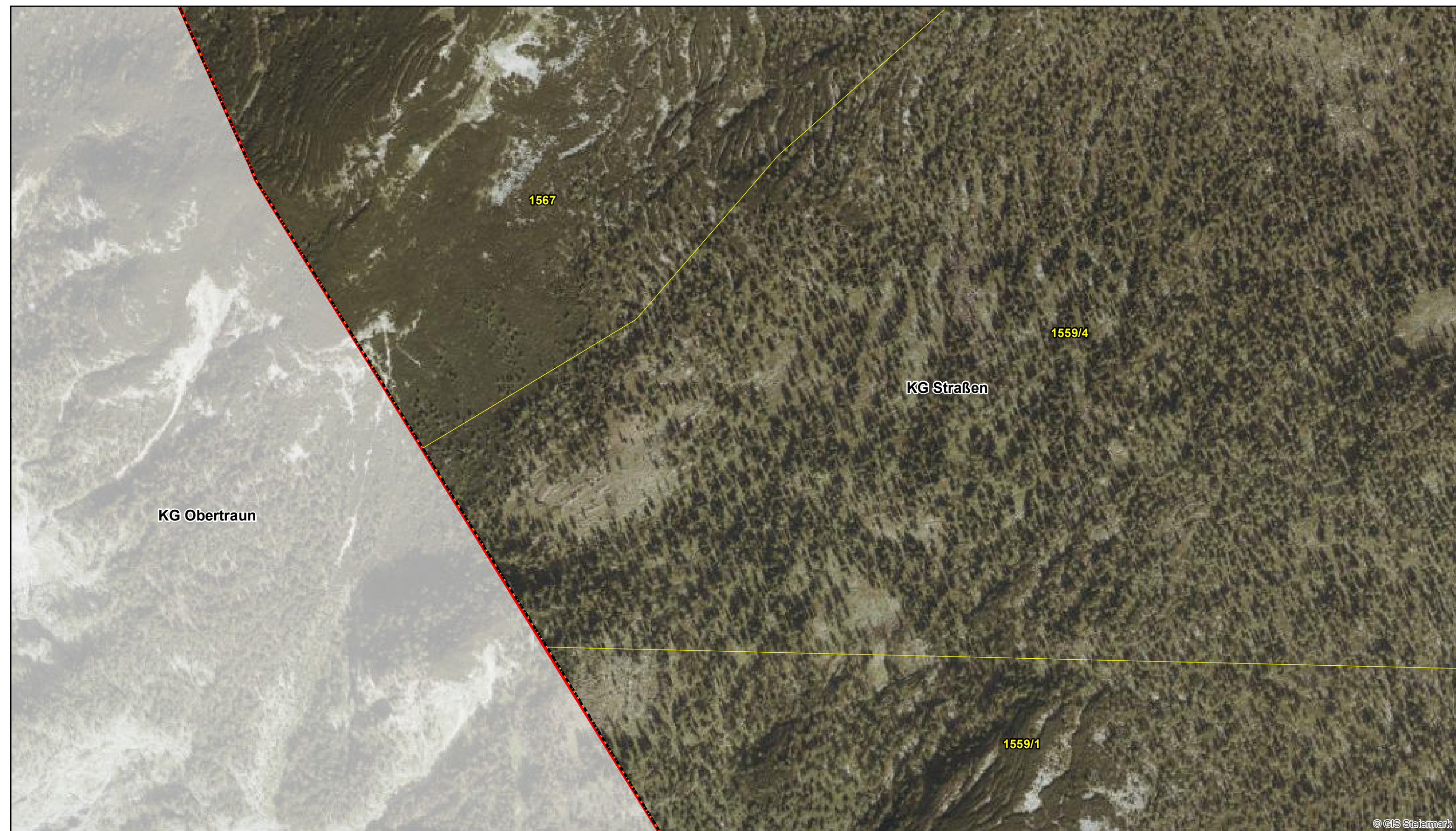
© GIS Steiermark

Anlage 3 zur Bekanntmachung

- Legende**
- Natura 2000 Gebiet Nr. 61
 - Katastralgemeinde (KG)
 - Grundstücke






Datenquelle: GIS-Steiermark, BEV
Erstellung: Amt der Stmk. Landesregierung
Abteilung 13 - Umwelt und Raumordnung
Referat Natur- und allg. Umweltschutz
GIS-Digitalisierung: Lukas Stelzl
Stand: 13.06.2019; Katasterstand: 01.10.2018



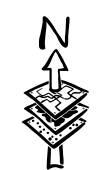

© GIS Steiermark

Anlage 3 zur Bekanntmachung

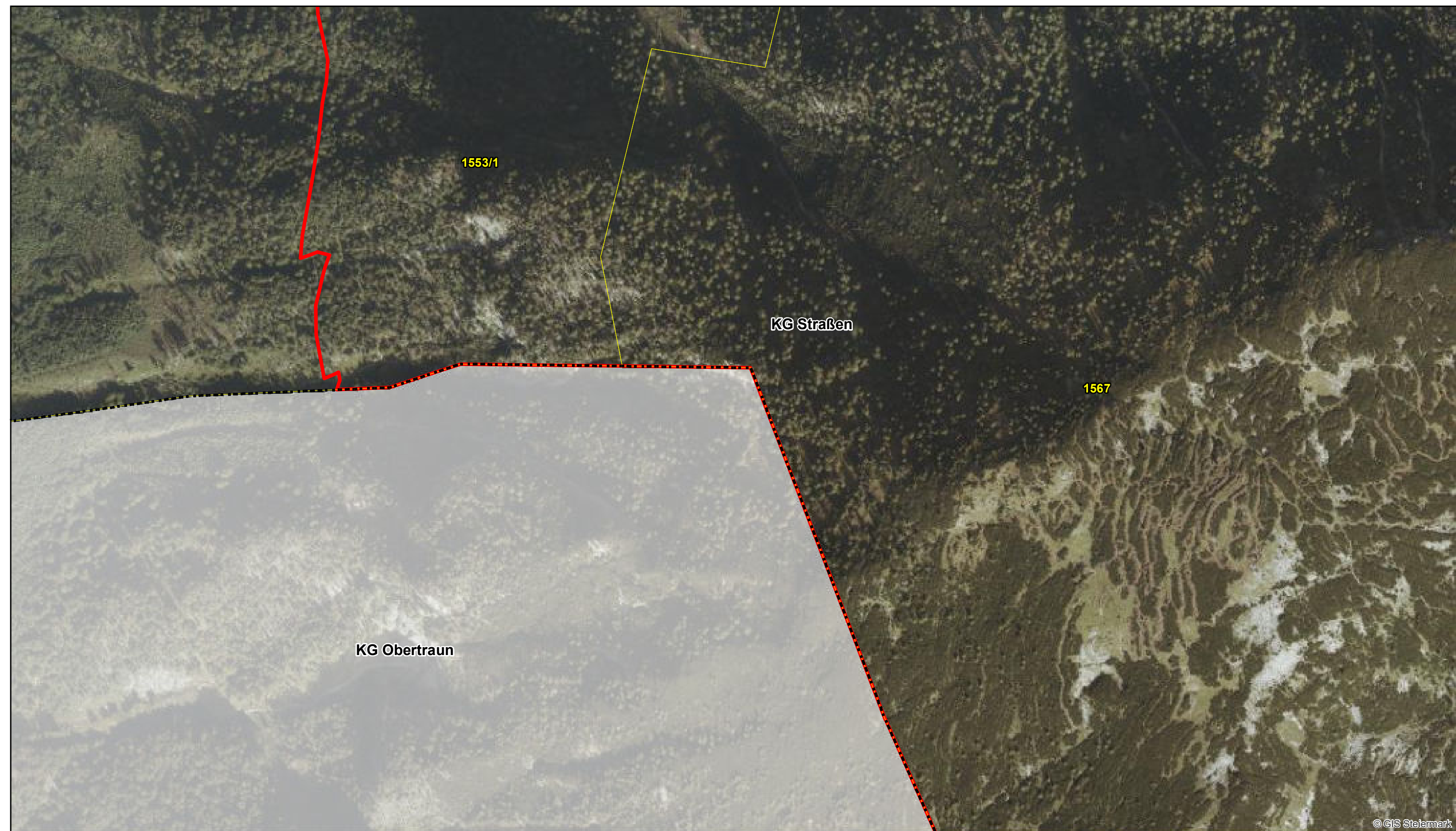
Legende

-  Natura 2000 Gebiet Nr. 61
-  Katastralgemeinde (KG)
-  Grundstücke

1:5.000






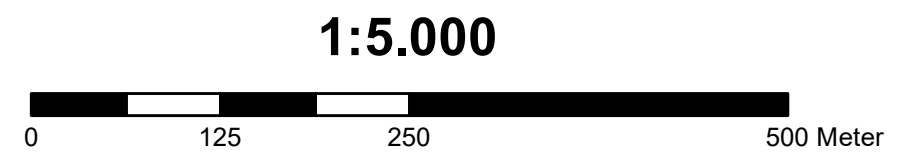
Datenquelle: GIS-Steiermark, BEV
Erstellung: Amt der Stmk. Landesregierung
Abteilung 13 - Umwelt und Raumordnung
Referat Natur- und allg. Umweltschutz
GIS-Digitalisierung: Lukas Stelzl
Stand: 13.06.2019; Katasterstand: 01.10.2018



© GIS Steiermark

Anlage 3 zur Bekanntmachung

- Legende**
-  Natura 2000 Gebiet Nr. 61
 -  Katastralgemeinde (KG)
 -  Grundstücke






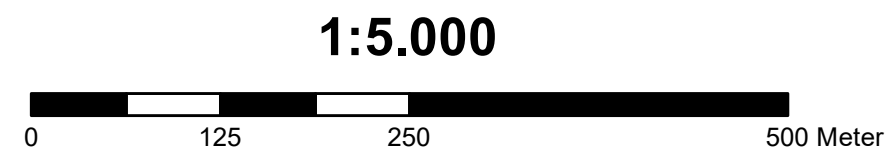
Datenquelle: GIS-Steiermark, BEV
Erstellung: Amt der Stmk. Landesregierung
Abteilung 13 - Umwelt und Raumordnung
Referat Natur- und allg. Umweltschutz
GIS-Digitalisierung: Lukas Stelzl
Stand: 13.06.2019; Katasterstand: 01.10.2018



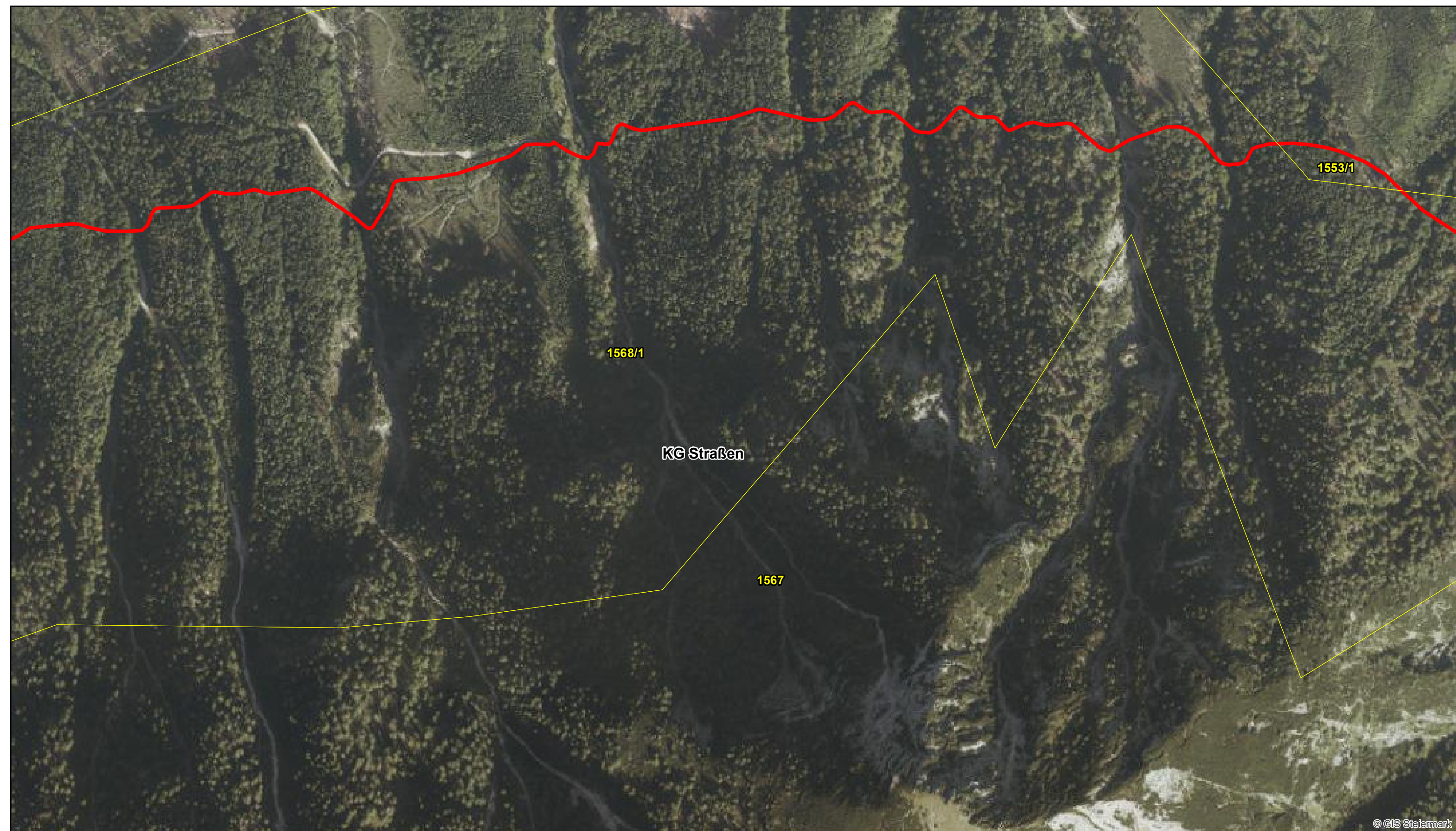
© GIS Steiermark

Anlage 3 zur Bekanntmachung

- Legende**
-  Natura 2000 Gebiet Nr. 61
 -  Katastralgemeinde (KG)
 -  Grundstücke






 
Datenquelle: GIS-Steiermark, BEV
Erstellung: Amt der Stmk. Landesregierung
Abteilung 13 - Umwelt und Raumordnung
Referat Natur- und allg. Umweltschutz
GIS-Digitalisierung: Lukas Stelzl
Stand: 13.06.2019; Katasterstand: 01.10.2018




© GIS Steiermark

Anlage 3 zur Bekanntmachung

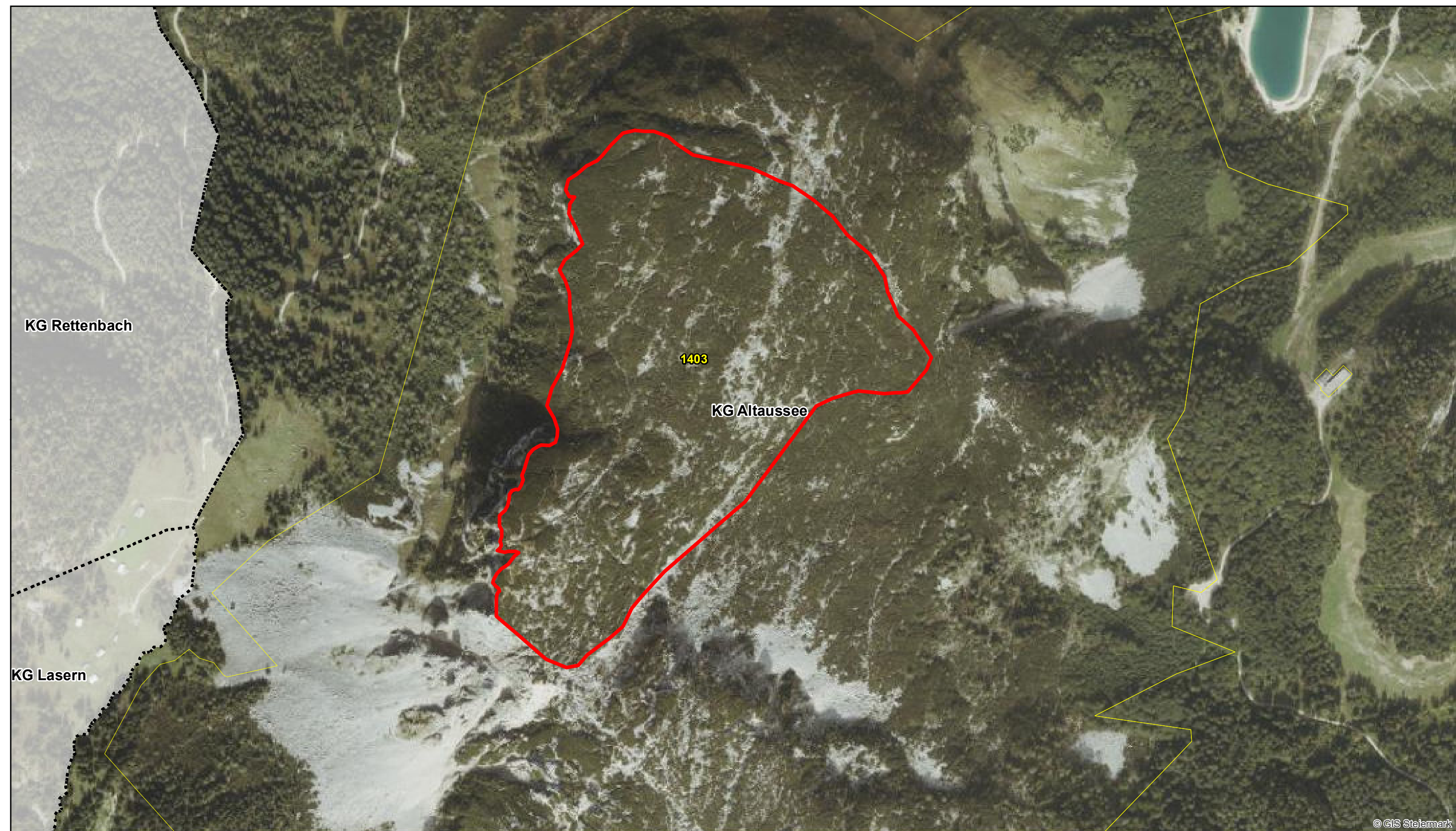
Legende

-  Natura 2000 Gebiet Nr. 61
-  Katastralgemeinde (KG)
-  Grundstücke

1:5.000



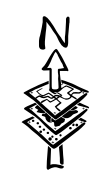
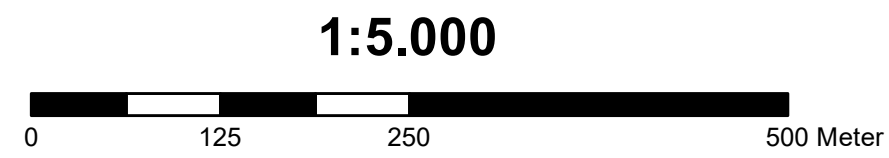
Datenquelle: GIS-Steiermark, BEV
Erstellung: Amt der Stmk. Landesregierung
Abteilung 13 - Umwelt und Raumordnung
Referat Natur- und allg. Umweltschutz
GIS-Digitalisierung: Lukas Stelzl
Stand: 13.06.2019; Katasterstand: 01.10.2018



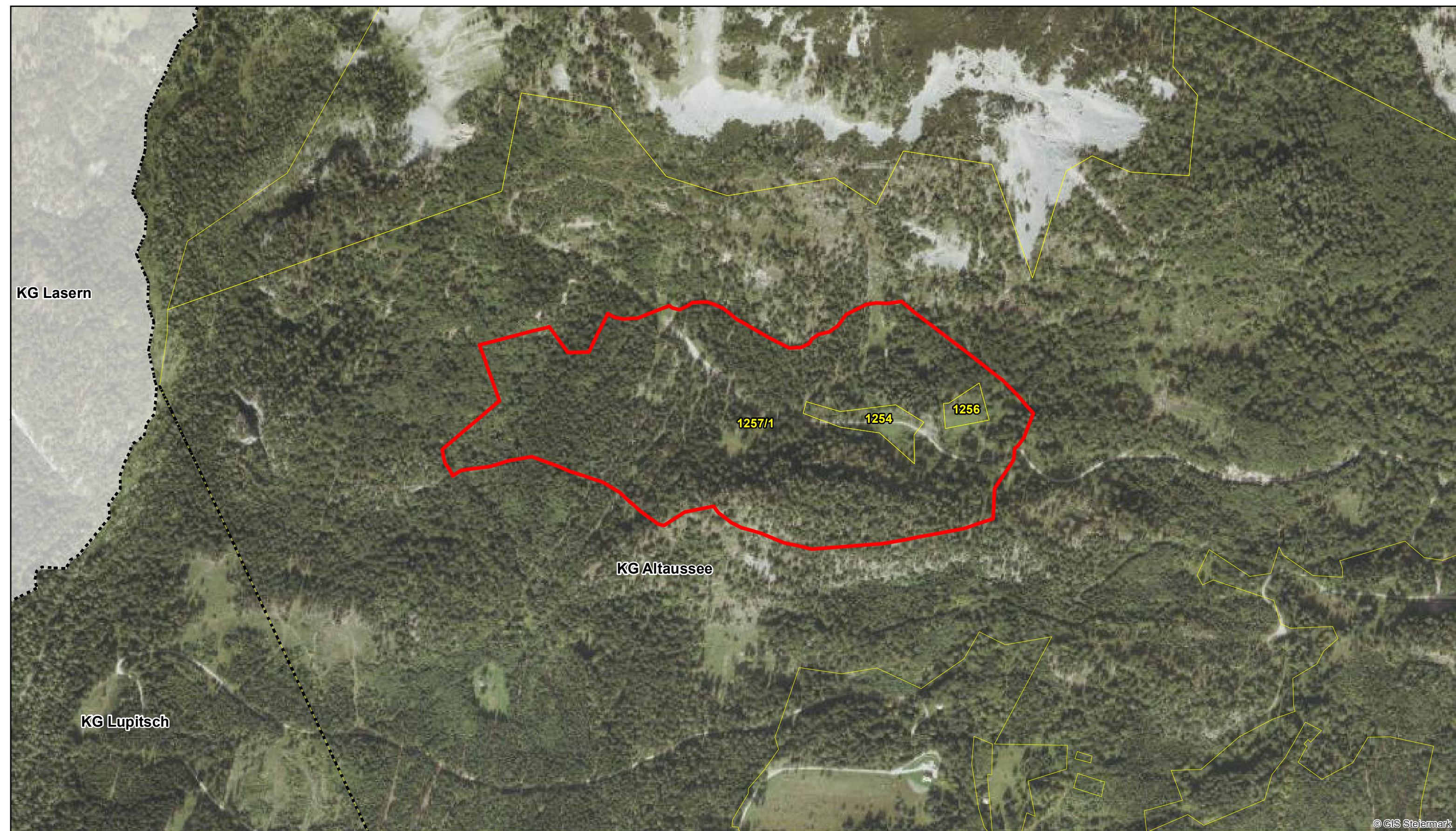
© GIS Steiermark

Anlage 3 zur Bekanntmachung

- Legende**
- Natura 2000 Gebiet Nr. 61
 - Katastralgemeinde (KG)
 - Grundstücke






Datenquelle: GIS-Steiermark, BEV
Erstellung: Amt der Stmk. Landesregierung
Abteilung 13 - Umwelt und Raumordnung
Referat Natur- und allg. Umweltschutz
GIS-Digitalisierung: Lukas Stelzl
Stand: 13.06.2019; Katasterstand: 01.10.2018




© GIS Steiermark

Anlage 3 zur Bekanntmachung

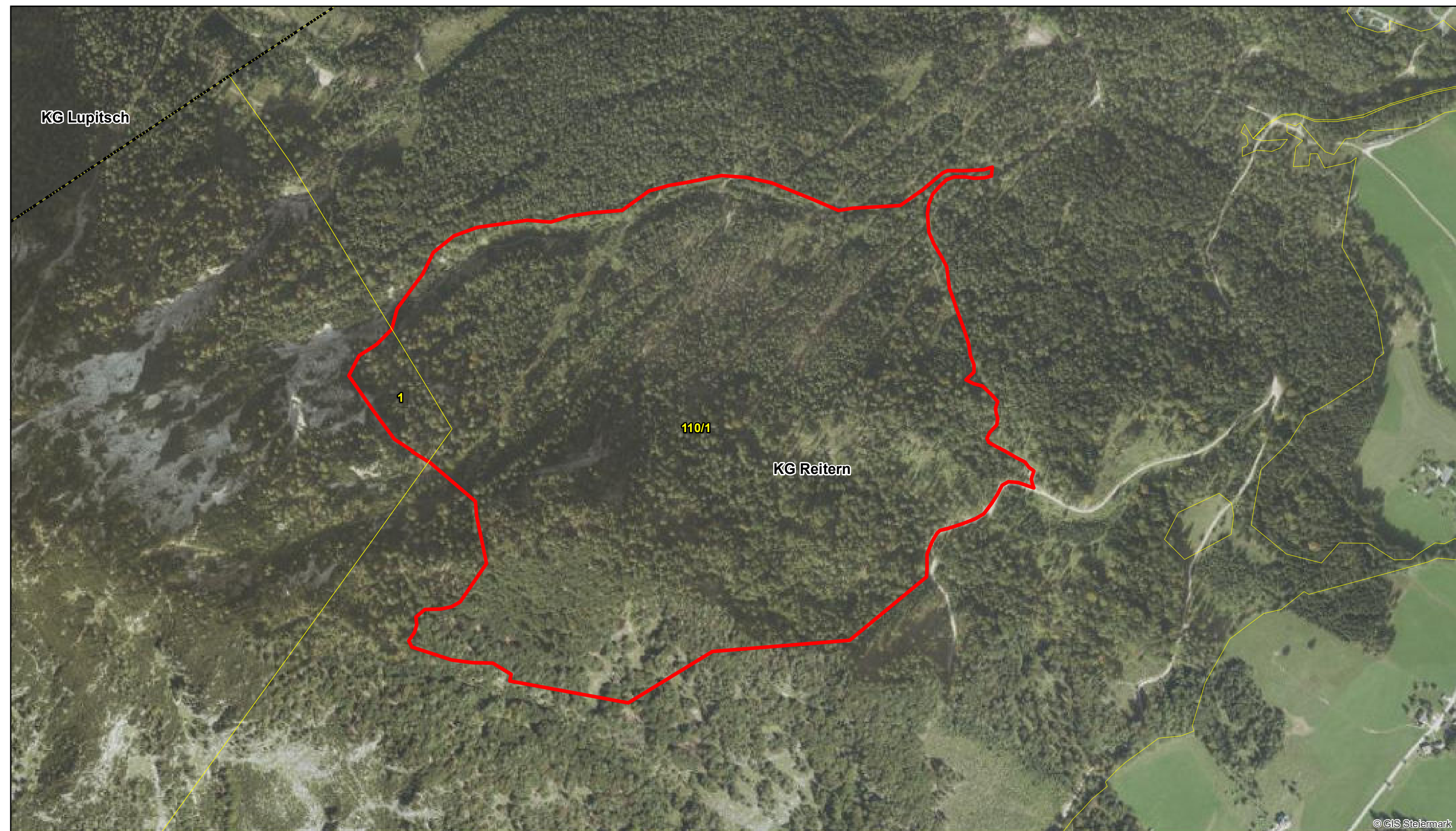
Legende

-  Natura 2000 Gebiet Nr. 61
-  Katastralgemeinde (KG)
-  Grundstücke

1:5.000






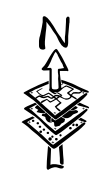
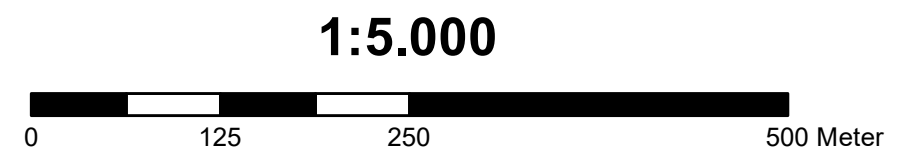
Datenquelle: GIS-Steiermark, BEV
Erstellung: Amt der Stmk. Landesregierung
Abteilung 13 - Umwelt und Raumordnung
Referat Natur- und allg. Umweltschutz
GIS-Digitalisierung: Lukas Stelzl
Stand: 13.06.2019; Katasterstand: 01.10.2018



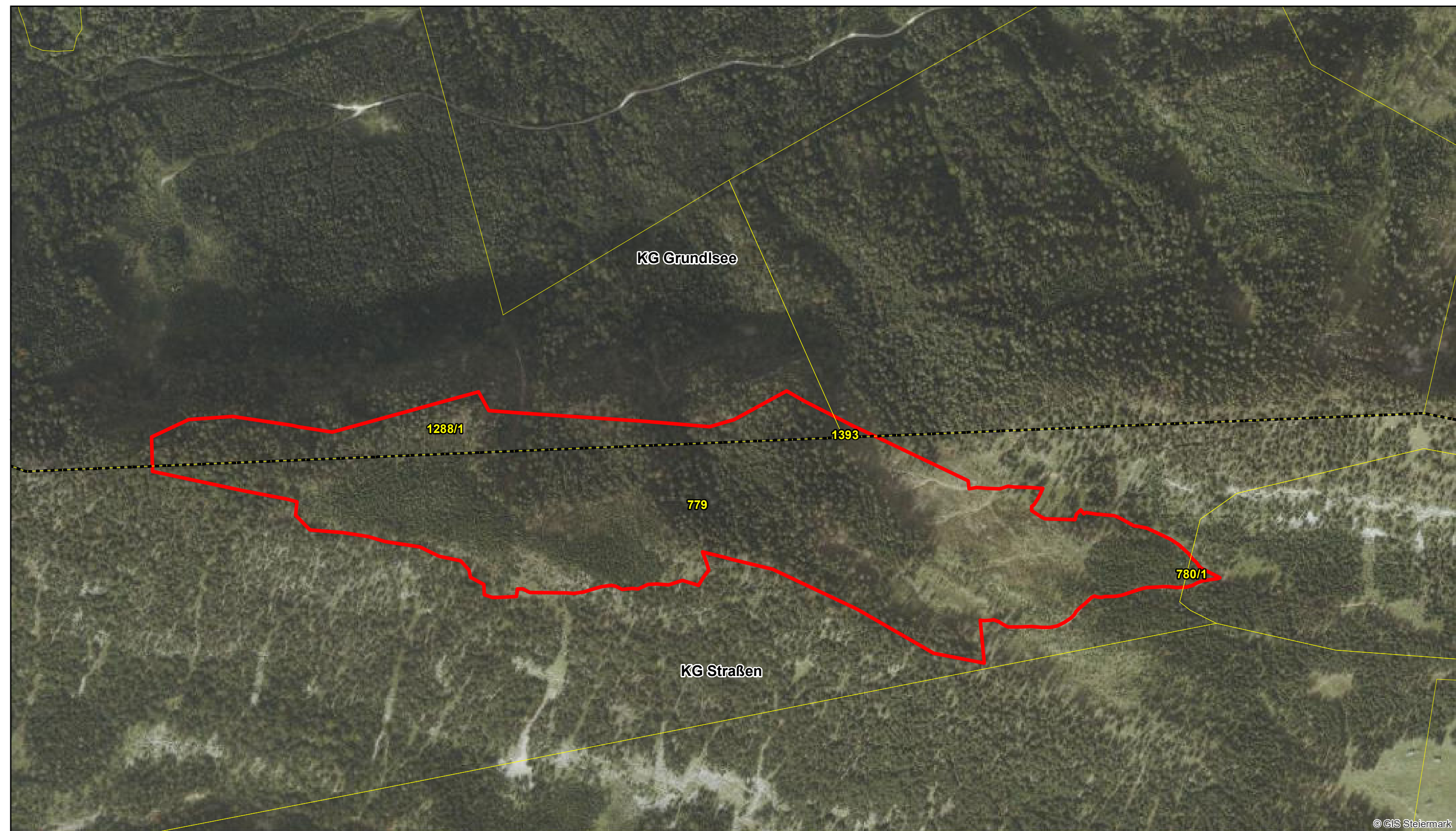
© GIS Steiermark

Anlage 3 zur Bekanntmachung

- Legende**
-  Natura 2000 Gebiet Nr. 61
 -  Katastralgemeinde (KG)
 -  Grundstücke






Datenquelle: GIS-Steiermark, BEV
Erstellung: Amt der Stmk. Landesregierung
Abteilung 13 - Umwelt und Raumordnung
Referat Natur- und allg. Umweltschutz
GIS-Digitalisierung: Lukas Stelzl
Stand: 13.06.2019; Katasterstand: 01.10.2018




© GIS Steiermark

Anlage 3 zur Bekanntmachung

Legende

-  Natura 2000 Gebiet Nr. 61
-  Katastralgemeinde (KG)
-  Grundstücke

1:5.000






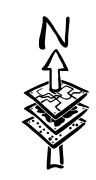
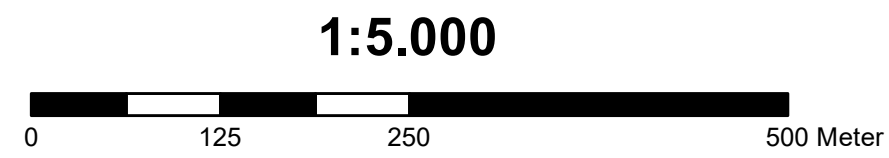
Datenquelle: GIS-Steiermark, BEV
Erstellung: Amt der Stmk. Landesregierung
Abteilung 13 - Umwelt und Raumordnung
Referat Natur- und allg. Umweltschutz
GIS-Digitalisierung: Lukas Stelzl
Stand: 13.06.2019; Katasterstand: 01.10.2018



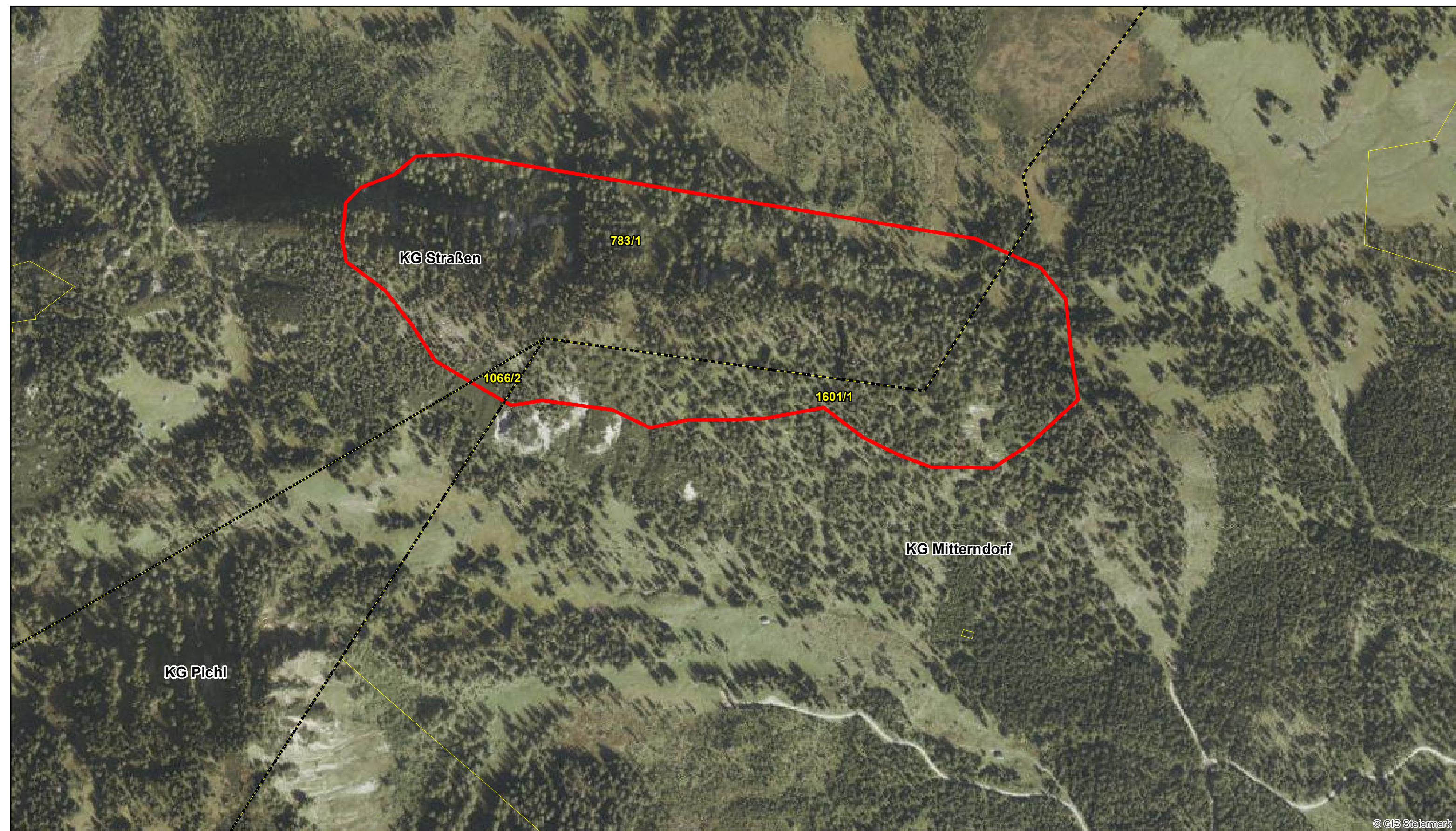
© GIS Steiermark

Anlage 3 zur Bekanntmachung

- Legende**
-  Natura 2000 Gebiet Nr. 61
 -  Katastralgemeinde (KG)
 -  Grundstücke



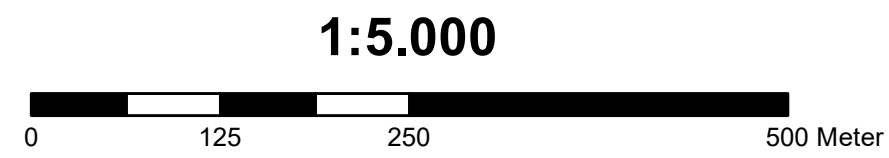
Datenquelle: GIS-Steiermark, BEV
Erstellung: Amt der Stmk. Landesregierung
Abteilung 13 - Umwelt und Raumordnung
Referat Natur- und allg. Umweltschutz
GIS-Digitalisierung: Lukas Stelzl
Stand: 13.06.2019; Katasterstand: 01.10.2018



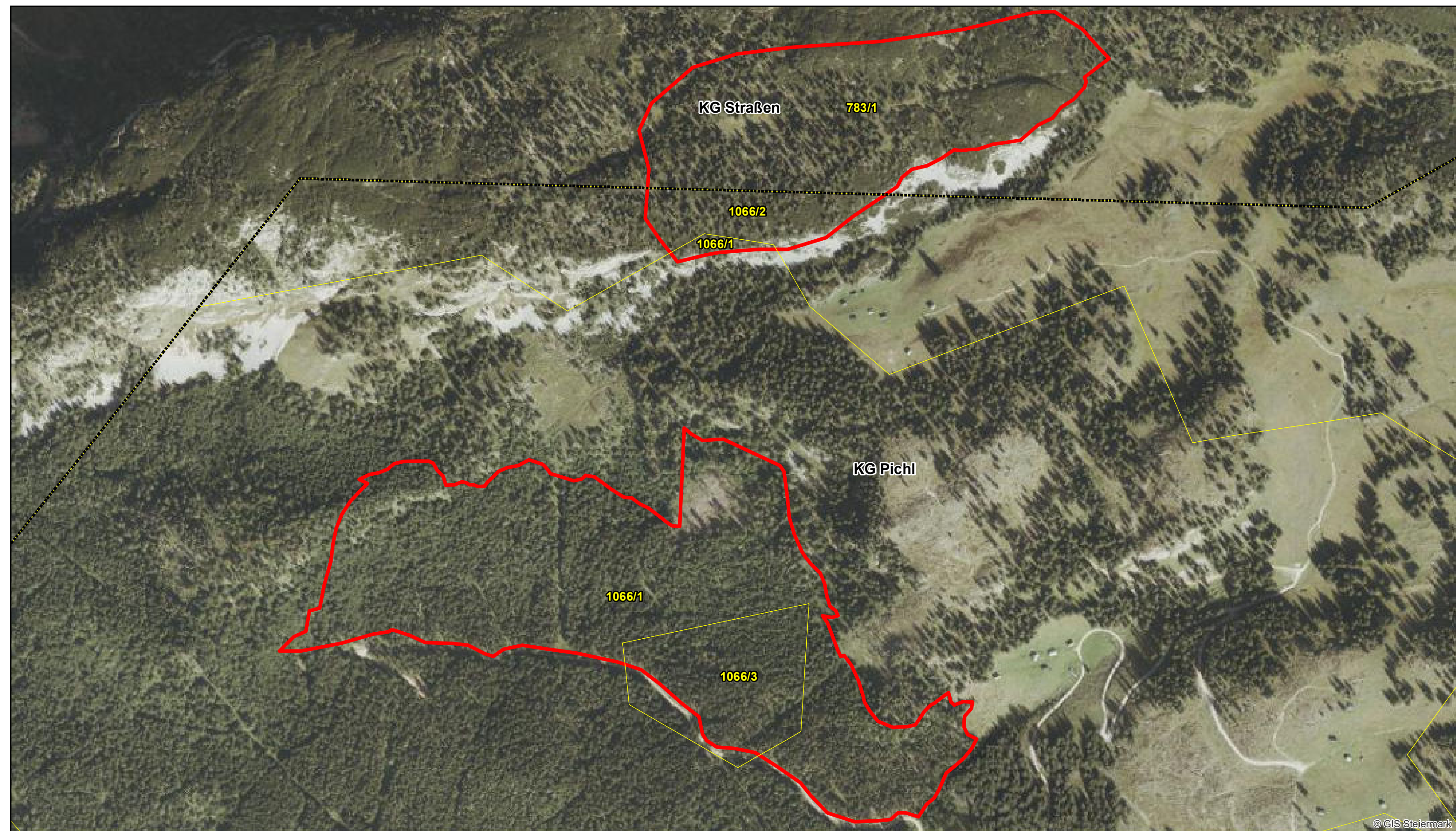
© GIS Steiermark

Anlage 3 zur Bekanntmachung

- Legende**
- Natura 2000 Gebiet Nr. 61
 - Katastralgemeinde (KG)
 - Grundstücke



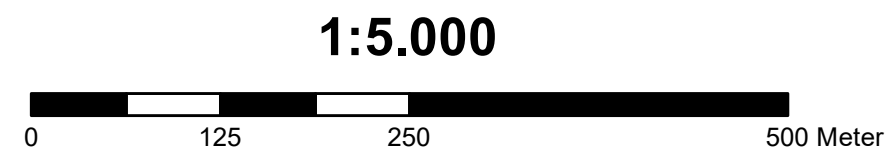
Datenquelle: GIS-Steiermark, BEV
Erstellung: Amt der Stmk. Landesregierung
Abteilung 13 - Umwelt und Raumordnung
Referat Natur- und allg. Umweltschutz
GIS-Digitalisierung: Lukas Stelzl
Stand: 13.06.2019; Katasterstand: 01.10.2018



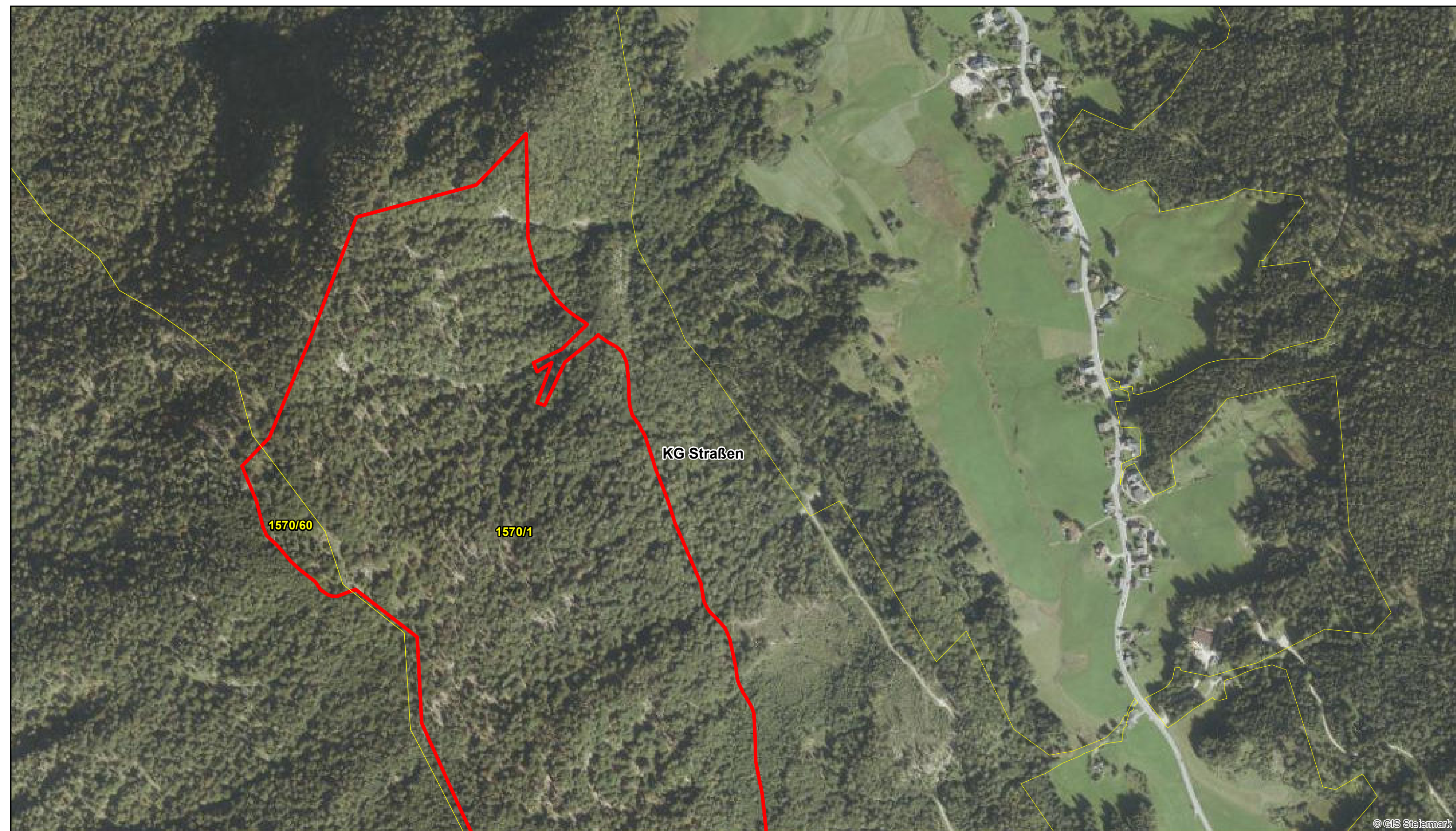
© GIS Steiermark

Anlage 3 zur Bekanntmachung

- Legende**
- Natura 2000 Gebiet Nr. 61
 - Katastralgemeinde (KG)
 - Grundstücke






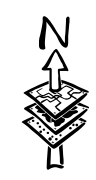
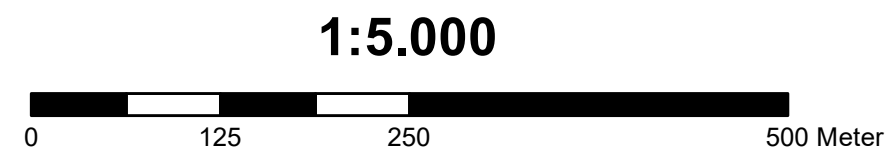
Datenquelle: GIS-Steiermark, BEV
Erstellung: Amt der Stmk. Landesregierung
Abteilung 13 - Umwelt und Raumordnung
Referat Natur- und allg. Umweltschutz
GIS-Digitalisierung: Lukas Stelzl
Stand: 13.06.2019; Katasterstand: 01.10.2018



© GIS Steiermark

Anlage 3 zur Bekanntmachung

- Legende**
-  Natura 2000 Gebiet Nr. 61
 -  Katastralgemeinde (KG)
 -  Grundstücke






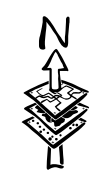
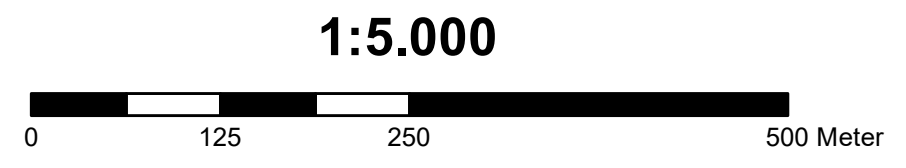
 
Datenquelle: GIS-Steiermark, BEV
Erstellung: Amt der Stmk. Landesregierung
Abteilung 13 - Umwelt und Raumordnung
Referat Natur- und allg. Umweltschutz
GIS-Digitalisierung: Lukas Stelzl
Stand: 13.06.2019; Katasterstand: 01.10.2018



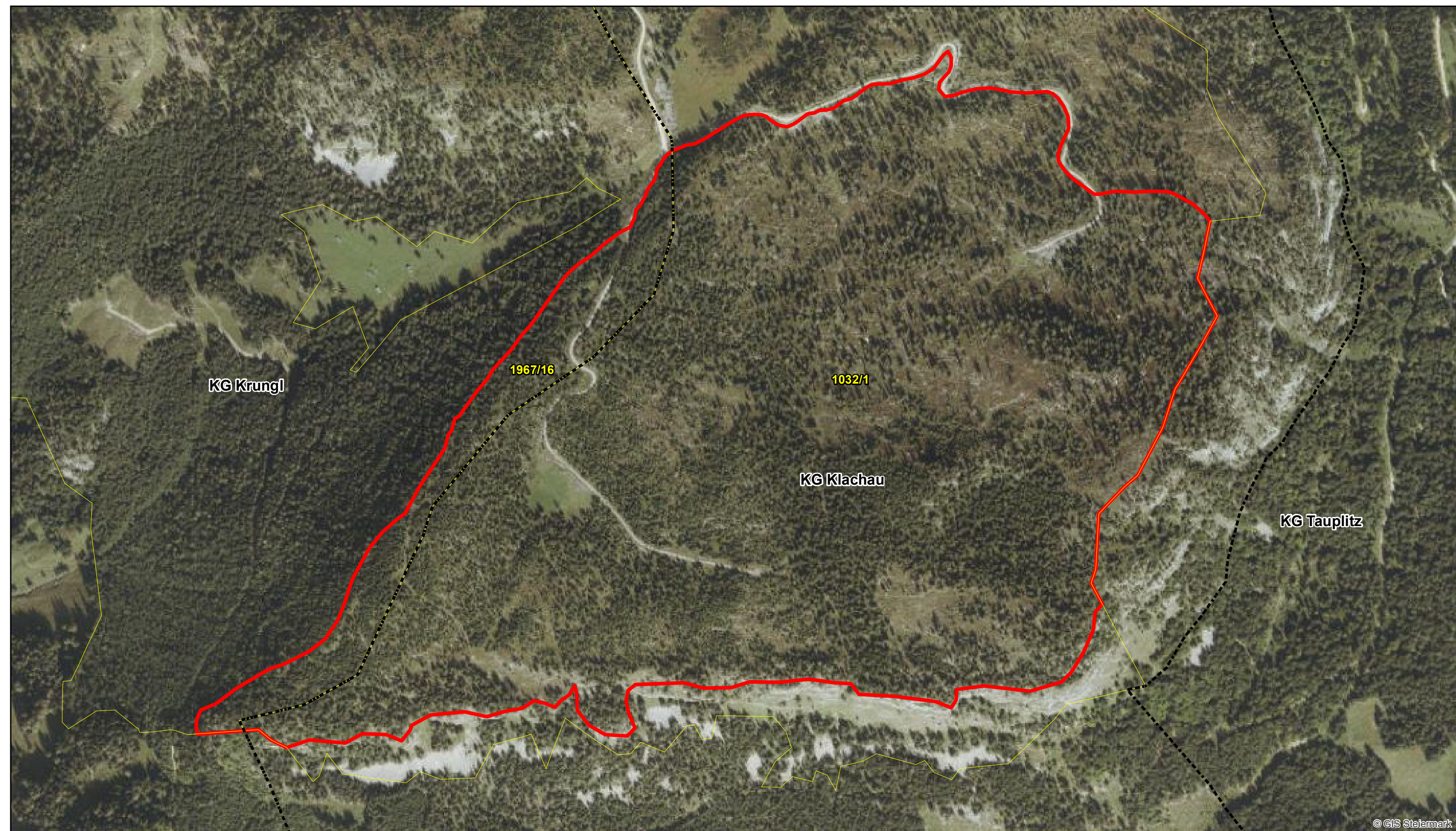
© GIS Steiermark

Anlage 3 zur Bekanntmachung

- Legende**
-  Natura 2000 Gebiet Nr. 61
 -  Katastralgemeinde (KG)
 -  Grundstücke



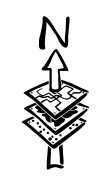
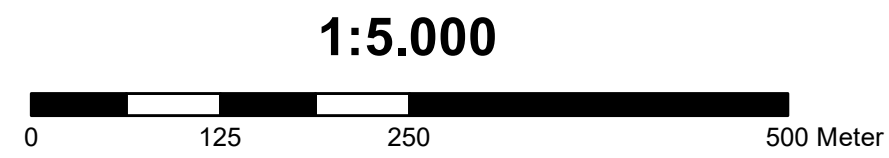
Datenquelle: GIS-Steiermark, BEV
Erstellung: Amt der Stmk. Landesregierung
Abteilung 13 - Umwelt und Raumordnung
Referat Natur- und allg. Umweltschutz
GIS-Digitalisierung: Lukas Stelzl
Stand: 13.06.2019; Katasterstand: 01.10.2018



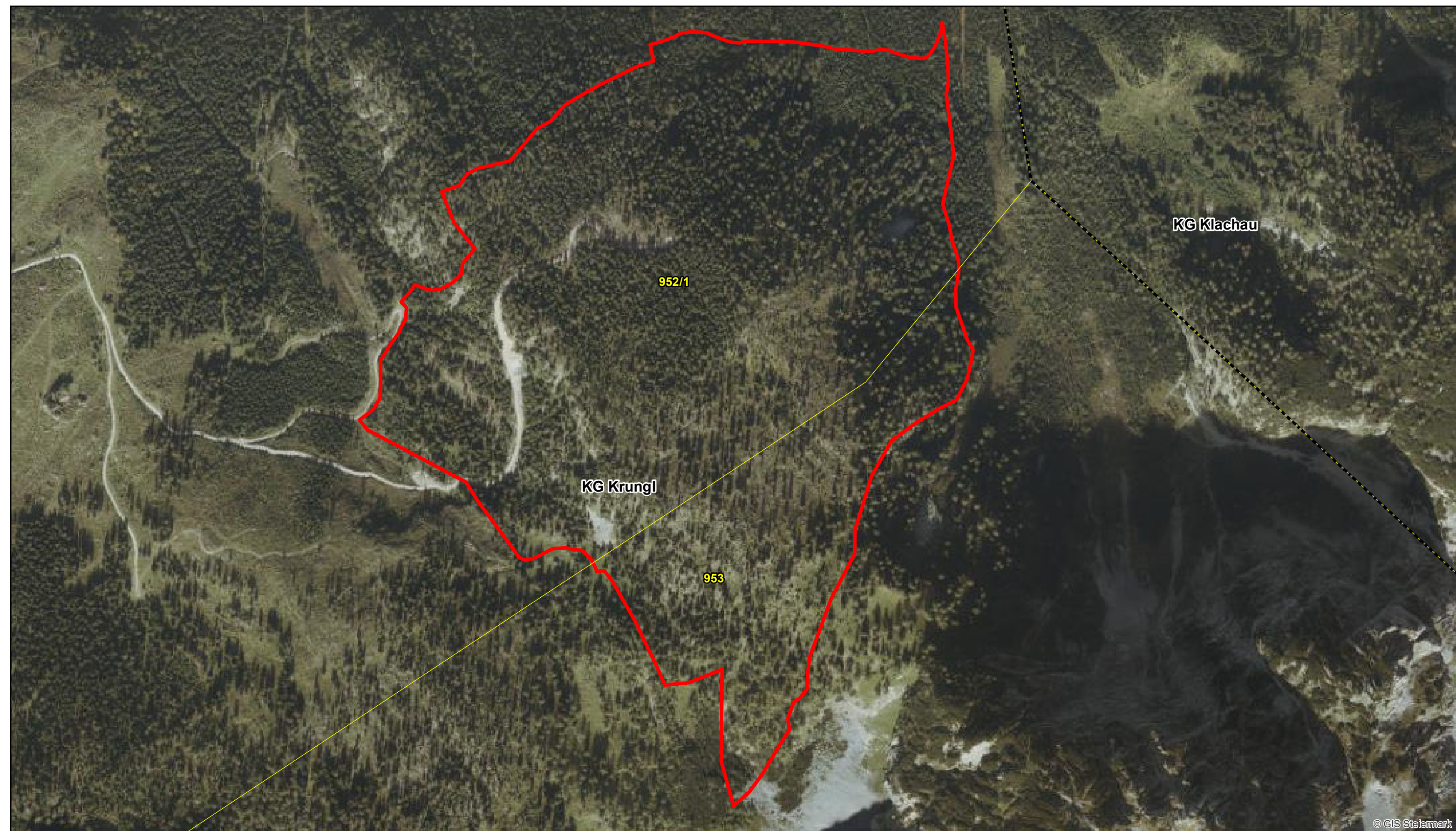
© GIS Steiermark

Anlage 3 zur Bekanntmachung

- Legende**
- Natura 2000 Gebiet Nr. 61
 - Katastralgemeinde (KG)
 - Grundstücke



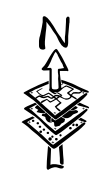
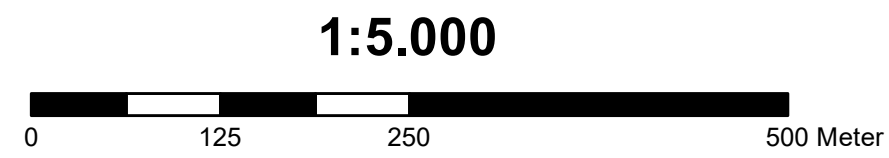
Datenquelle: GIS-Steiermark, BEV
Erstellung: Amt der Stmk. Landesregierung
Abteilung 13 - Umwelt und Raumordnung
Referat Natur- und allg. Umweltschutz
GIS-Digitalisierung: Lukas Stelzl
Stand: 13.06.2019; Katasterstand: 01.10.2018



© GIS Steiermark

Anlage 3 zur Bekanntmachung

- Legende**
- Natura 2000 Gebiet Nr. 61
 - Katastralgemeinde (KG)
 - Grundstücke






Datenquelle: GIS-Steiermark, BEV
Erstellung: Amt der Stmk. Landesregierung
Abteilung 13 - Umwelt und Raumordnung
Referat Natur- und allg. Umweltschutz
GIS-Digitalisierung: Lukas Stelzl
Stand: 13.06.2019; Katasterstand: 01.10.2018




© GIS Steiermark

Anlage 3 zur Bekanntmachung

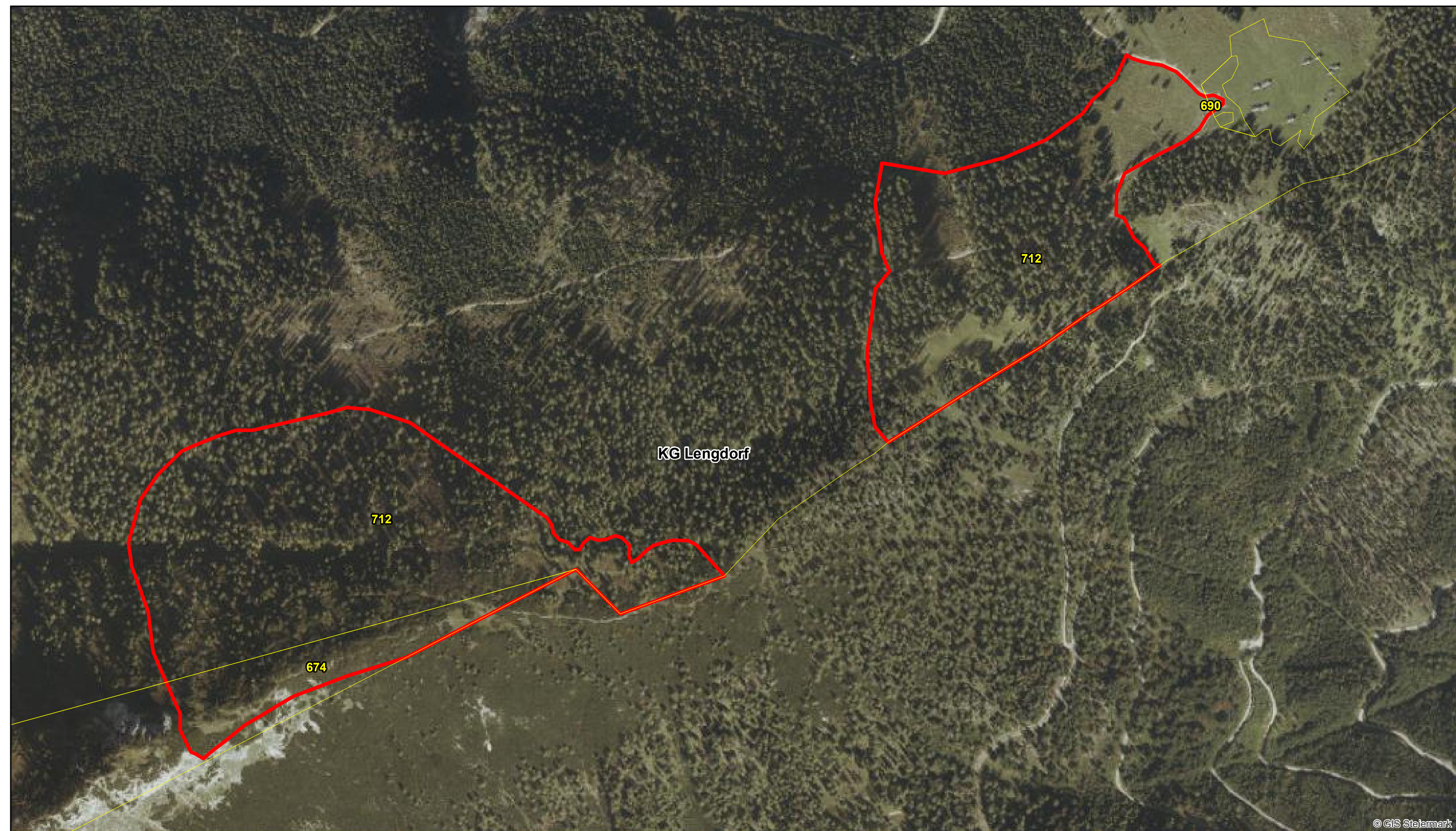
Legende

-  Natura 2000 Gebiet Nr. 61
-  Katastralgemeinde (KG)
-  Grundstücke

1:5.000



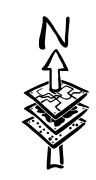
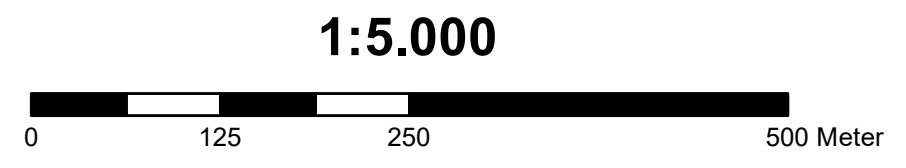
Datenquelle: GIS-Steiermark, BEV
Erstellung: Amt der Stmk. Landesregierung
Abteilung 13 - Umwelt und Raumordnung
Referat Natur- und allg. Umweltschutz
GIS-Digitalisierung: Lukas Stelzl
Stand: 13.06.2019; Katasterstand: 01.10.2018



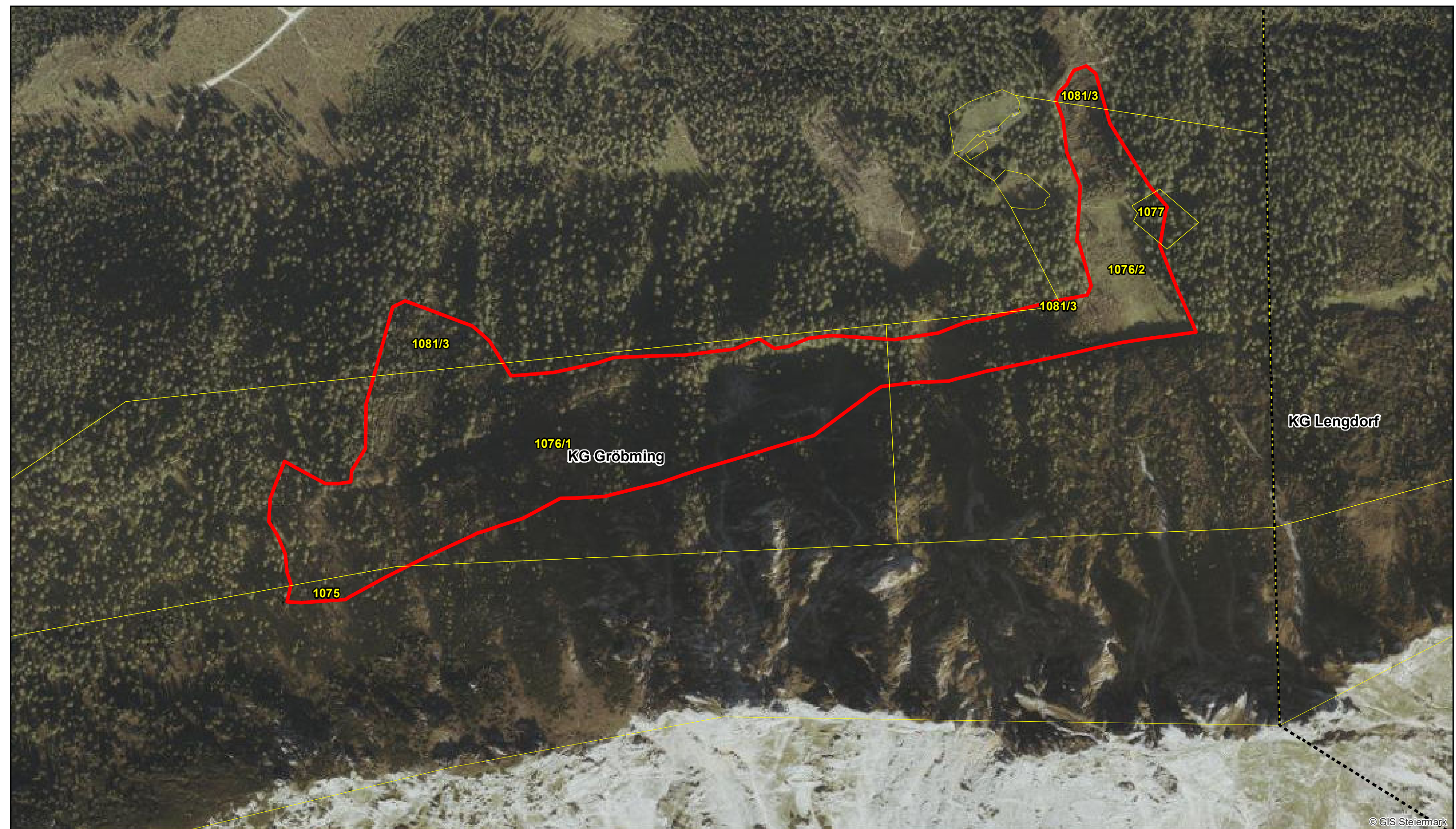
© GIS Steiermark

Anlage 3 zur Bekanntmachung

- Legende**
- Natura 2000 Gebiet Nr. 61
 - Katastralgemeinde (KG)
 - Grundstücke






Datenquelle: GIS-Steiermark, BEV
Erstellung: Amt der Stmk. Landesregierung
Abteilung 13 - Umwelt und Raumordnung
Referat Natur- und allg. Umweltschutz
GIS-Digitalisierung: Lukas Stelzl
Stand: 13.06.2019; Katasterstand: 01.10.2018




© GIS Steiermark

Anlage 3 zur Bekanntmachung

Legende

-  Natura 2000 Gebiet Nr. 61
-  Katastralgemeinde (KG)
-  Grundstücke

1:5.000



Datenquelle: GIS-Steiermark, BEV
Erstellung: Amt der Stmk. Landesregierung
Abteilung 13 - Umwelt und Raumordnung
Referat Natur- und allg. Umweltschutz
GIS-Digitalisierung: Lukas Stelzl
Stand: 13.06.2019; Katasterstand: 01.10.2018